



Acompanhe via internet em <https://stip-arespcj.1doc.com.br/atendimento/> usando o código:
677.017.751.381.244.073

[Arespcj](#)

CC

02/04/2026 10:55

Município

[Santa Bárbara d'Oeste](#)

· 19 3455-8001

CNPJ 46.422.408/0001-52

Ciclo de Fiscalização*: 1

Relatório de Fiscalização

Fiscalização Programada

RESÍDUOS

Objeto: [Fiscalização Programada](#)

Objeto: [RESÍDUOS](#)



RELATÓRIO DE FISCALIZAÇÃO TÉCNICA DOS SISTEMAS DE MANEJO DE RESÍDUOS SÓLIDOS URBANOS E LIMPEZA URBANA DO MUNICÍPIO DE SANTA BÁRBARA D'OESTE

PRESTADOR: Prefeitura de Santa Bárbara D'Oeste

Fiscalização das Condições Gerais da Prestação dos Serviços

Americana, abril de 2026

1. IDENTIFICAÇÃO DO MUNICÍPIO E PRESTADORES

1.1 MUNICÍPIO

Prefeitura Municipal de Santa Bárbara D'Oeste

Prefeito: Rafael Piovezan Endereço: Av. Monte Castelo, 1000 - Centro, Santa Bárbara d'Oeste - SP, 13450-440

Telefone: (19) 3455-8000

E-mail: rafael.piovezan@santabarbara.sp.gov.br

Lei Municipal de definição do ente regulador: Lei de Ratificação nº 3.383/2012

1.2 PRESTADOR DE SERVIÇOS DE MANEJO DE RESÍDUOS SÓLIDOS URBANOS E DE LIMPEZA URBANA

Secretaria de Meio Ambiente

Responsável legal: Cleber Luis Canteiro

Cargo: Secretário de Meio Ambiente

Endereço: Av. Sabato Ronsini, 951 - Vila Linopolis I, Santa Bárbara d'Oeste - SP, 13450-350

E-mail: meioambiente@santabarbara.sp.gov.br

Telefone: (19)3459 1480

2. EQUIPE TÉCNICA QUE CONDUZIU A FISCALIZAÇÃO

2.1 ARES-PCJ

Fabricio Lopes de Bastos – Analista de Regulação e Fiscalização

Gabriel Guidolin Bertola – Engenheiro Ambiental

2.2 PRESTADORES DE SERVIÇOS DE MANEJO DE RESÍDUOS SÓLIDOS URBANOS E DE LIMPEZA URBANA

Gilberto Reis do Prado – Chefe de Departamento de Resíduos

3. FISCALIZAÇÃO

No dia 24 de março de 2026, foram realizadas inspeções de campo nos sistemas de manejo de resíduos sólidos urbanos e limpeza urbana para fiscalização das condições gerais da prestação dos serviços, conforme a Resolução ARES-PCJ nº 370, de 21/12/2020.

Os formulários da fiscalização encontram-se nos ANEXOS.

4. CONSTATAÇÕES

Diante das inspeções realizadas, expõem-se as seguintes recomendações:

Instrumento de planejamento (PMSB):

O artigo 19 da Lei Federal nº 11.445/2007 determina, em seu § 4º, que os planos de saneamento básico devem passar por revisão periódica em intervalo não superior a dez anos, assegurando sua atualização frente às necessidades e desafios do município. Em Santa Bárbara d'Oeste, o processo de revisão encontra-se em andamento, já tendo sido realizada audiência pública e estando o documento em fase final para posterior encaminhamento e aprovação pela Câmara Municipal.

No que se refere ao Plano Municipal de Gestão Integrada de Resíduos Sólidos (PMGIRS), o material revisado foi encaminhado à ARES-PCJ para avaliação técnica. Durante a análise, verificou-se que grande parte dos indicadores estabelecidos na Norma de Referência nº 14/ANA, fundamentais para orientar o monitoramento, a avaliação e a melhoria contínua dos serviços de manejo de resíduos sólidos, não está contemplada no documento apresentado. A ausência desses indicadores compromete a aderência do PMGIRS às diretrizes nacionais e limita a capacidade do município de acompanhar de forma estruturada o desempenho do sistema, dificultando ações corretivas e a evolução da qualidade dos serviços.

Diante desse cenário, recomenda-se que o município realize os ajustes necessários no PMGIRS antes da conclusão do processo legislativo, incorporando integralmente os indicadores exigidos pela NR nº 14/ANA, de forma a garantir alinhamento às normas federais e robustez ao instrumento de planejamento. Além disso, destaca-se a importância da definição de procedimentos internos e da formalização de uma equipe técnica responsável pelo acompanhamento sistemático do plano, assegurando que suas metas, diretrizes e ações sejam monitoradas e implementadas de maneira contínua e eficaz.

Cobrança pela prestação de serviços:

A implementação da cobrança pelos serviços de manejo de resíduos sólidos urbanos é essencial para assegurar a sustentabilidade econômico-financeira do sistema, garantindo a continuidade, a regularidade e a qualidade dos serviços prestados. A adoção de instrumento de cobrança reforça o uso responsável dos serviços, proporciona maior transparência na alocação de custos e atende às diretrizes da Lei nº 11.445/2007 e do Marco Legal do Saneamento (Lei nº 14.026/2020), que estabelecem a obrigatoriedade de mecanismos que permitam o custeio adequado do setor. A ausência dessa cobrança configura renúncia de receita por parte do titular, podendo acarretar restrições ao acesso a recursos federais e responsabilização conforme a Lei de Responsabilidade Fiscal.

Em 31/03/2026, foi aprovado no Município de Santa Bárbara d'Oeste o Projeto de Lei Complementar que institui a Taxa de Manejo de Resíduos Sólidos (TMRS). A cobrança será anual, com início previsto para 2027, e tomará como base o custo total dos serviços de manejo, dos quais o Município subsidiará 30%. Os demais 70% serão distribuídos entre as unidades imobiliárias por meio do Valor Básico de Referência, calculado pela divisão do custo total pelos imóveis atendidos. Esse valor será ajustado por índices que variam conforme o padrão construtivo (precário, popular, médio, fino ou luxo) e o uso do imóvel (residencial, comercial ou industrial), estabelecendo diferenciação proporcional ao perfil das unidades.

A instituição da TMRS atende às exigências legais e normativas aplicáveis e compõe o instrumento necessário ao custeio do manejo de resíduos sólidos no âmbito municipal.

Grandes geradores:

Outro fator relevante para assegurar a sustentabilidade do sistema é a implementação de regulamentação específica que viabilize o gerenciamento adequado dos resíduos produzidos por grandes geradores. É importante destacar que a gestão de resíduos provenientes de grandes geradores, bem como de resíduos da construção civil, é responsabilidade dos próprios geradores, os quais devem arcar integralmente com os custos associados.

No caso do município de Santa Bárbara d'Oeste, verifica-se que, embora tenha havido a elaboração de Projeto de Lei em 2024 com o objetivo de disciplinar a matéria, este não foi convertido em norma vigente até o momento, não sendo identificada regulamentação específica consolidada sobre grandes geradores.

A ausência de um instrumento normativo estruturado pode comprometer a adequada segregação de responsabilidades e a sustentabilidade econômico-financeira do sistema, uma vez que a eventual incorporação desses resíduos ao serviço público, sem a devida compensação financeira, pode resultar na utilização de recursos do tesouro municipal para atividades que extrapolam as atribuições do serviço público de manejo de resíduos sólidos urbanos.

Plano operacional:

Com base na NR 07/2024, que estabelece diretrizes para o plano operacional, é fundamental destacar a importância da elaboração e implementação desse plano. A norma promove a organização eficiente dos processos operacionais, orientando estratégias de operação, manutenção e investimentos essenciais para assegurar a prestação adequada dos serviços de manejo de resíduos sólidos urbanos e limpeza urbana.

Ecoponto Parque Olaria:

O Ecoponto localizado na Rua da Independência, no Bairro Parque Olaria, apresenta-se organizado e demonstrando adequado comprometimento com a conservação da área. Os níveis de acúmulo de resíduos encontram-se dentro do esperado para a operação.

Foi verificada a presença de placa orientando sobre os tipos de resíduos permitidos e proibidos no local, bem como a disposição de caçambas destinadas às diferentes frações recebidas no ecoponto, como volumosos, resíduos verdes, madeira e a área separada para RCC, disposto diretamente sobre o solo.

Os resíduos de madeira possuem contrato específico para retirada e encaminhamento a reaproveitamento externo. No caso dos resíduos verdes, parte é destinada à redução de volume em área específica do município, havendo estudo em andamento para implantação de processo de compostagem. O restante, assim como os volumosos, segue para o aterro sanitário. Ressalta-se a necessidade de avaliar melhorias no manejo dos volumosos, considerando o potencial de reciclagem desses materiais, especialmente mediante desmontagem para separação de frações valorizáveis, incluindo madeira passível de recuperação.

O RCC está sendo direcionado para área licenciada e apropriada, com parcela destinada à reconstituição de voçoroca no município, prática que se encontra em conformidade com aproveitamento local do material.

O ecoponto conta com funcionário responsável por recepcionar os munícipes, orientar quanto ao descarte correto, avaliar o volume recebido e realizar o controle operacional de entradas por meio do registro dos dados. Em paralelo, integrante da cooperativa realiza a triagem de recicláveis em bags para posterior destinação adequada.

Durante a inspeção, foram observados pontos de dispersão de resíduos ao redor das caçambas e acúmulo de materiais no solo, indicando a necessidade de reforço na rotina de limpeza diária, a fim de evitar impactos visuais negativos e melhorar a organização da área.

Foi verificada, ainda, a ausência de cercamento em uma das laterais do ecoponto, situação que pode comprometer a segurança e o controle de acesso. É necessária a providência do cercamento do local para garantir o fechamento completo do perímetro.

Ecoponto Planalto do sol:

O Ecoponto localizado na Av. Charles Keese Dodson, no bairro Planalto do Sol II, encontra-se temporariamente fechado devido às intervenções de melhoria atualmente em andamento. Durante a vistoria, verificou-se que o espaço está devidamente cercado e sinalizado, com placa contendo as orientações sobre os tipos de resíduos permitidos e proibidos. Constatou-se ainda a presença de funcionário no local, que realiza o atendimento inicial e orienta os munícipes a utilizarem o ecoponto alternativo enquanto perdurarem as obras.

No interior da área, observou-se a execução das atividades de limpeza, reorganização e adequação estrutural, resultando em condições similares às identificadas no Ecoponto Olaria, também em processo de requalificação. A existência de cercamento, identificação visível e mobilização da equipe operacional evidência que se encontra em fase ativa de manutenção, com avanços perceptíveis na organização e na preparação do espaço para retomada do funcionamento.

RCC

A IMPRES (Instituto de Pesquisa de Reaproveitamento de Resíduos Sólidos), local: Av. Pastor José Milanez, próximo ao número 683, está atuando na área para a estabilização dos taludes da voçoroca, em atendimento à recomendação do Ministério Público para cooperação entre Santa Bárbara d'Oeste e Americana. O trabalho utiliza RCC triturado e separado no local, destacando-se a importância da recuperação desse material, diminui custos, melhora a eficiência das obras de contenção e garante destinação ambientalmente adequada. Os ecopontos da região recebem os resíduos e os direcionam à triagem, integrando o fluxo de materiais às ações de recuperação da área degradada.

Cooperativa Recicoplast:

A cooperativa localizada na Rua Joaquim Antônio Martins, no bairro Jardim dos Manacás, apresenta fácil acesso e está integralmente cercada. O pátio possui revestimento de pedrisco, o que reduz poeira, evita acúmulo de barro e contribui para melhores condições operacionais.

Durante a fiscalização, verificou-se que o galpão é arejado e atende às condições exigidas pelo Corpo de Bombeiros, dispendo de espaço físico adequado e equipamentos compatíveis com as atividades de triagem, incluindo prensa, esteira e itens de apoio operacional. Constatou-se também a presença de placas de identificação que orientam o correto direcionamento dos materiais recebidos, favorecendo a organização e a logística interna.

A balança externa encontra-se inoperante no momento. Observou-se acúmulo de resíduos no entorno e vegetação elevada, indicando a necessidade de execução de reparos, limpeza e reorganização da área para restabelecer as condições adequadas de funcionamento.

Apesar da boa infraestrutura, observou-se expressiva quantidade de material triado armazenado na área externa, além de grande quantidade de resíduos dispersos no entorno. Essa condição compromete a limpeza do local, potencializa a atração de vetores e pode favorecer o acúmulo de água em períodos chuvosos. É

necessário organizar o armazenamento, priorizando áreas cobertas, caçambas ou bags, de modo a otimizar a logística interna, reduzir impactos decorrentes do acúmulo e contribuir para a prevenção de arboviroses.

Vegetação alta:

Verificou-se a presença de vegetação alta em diferentes vias e praças do município, situação que evidencia a necessidade de intensificação das rotinas de manutenção, especialmente dos serviços de capina e roçada. Os pontos identificados durante a fiscalização foram: Rua Cláudio Manoel da Costa, nas proximidades da Estação Elevatória Santa Alice; Rua Bulgária, em área de praça; e Rua Limeira com Rua Recife, também em área de praça.

A vegetação encontra-se em estágio avançado de crescimento, cobrindo parte das calçadas e áreas de uso comum. Essa condição compromete a circulação segura dos transeuntes, dificulta a visualização dos espaços, favorece a proliferação de vetores e prejudica a utilização das praças para atividades de convivência e lazer.

Diante desse cenário, é necessário realizar prontamente a execução dos serviços de capina e roçada nesses locais, bem como a avaliação quanto ao reforço do cronograma de manutenção periódica, de modo a prevenir novas ocorrências e garantir a adequada conservação das áreas públicas.

Descarte Irregular:

Verificou-se a ocorrência de descarte irregular de resíduos em diferentes pontos da cidade, incluindo os bairros Parque Residencial Zabani, Parque Olaria e Jardim Europa. Entre os locais identificados, destacam-se: Avenida Augusto Scomparim, nas proximidades do nº 360; Rua Independência, próximo ao nº 257; Rua Albânia, próximo ao nº 30; Rua Itália, próximo ao nº 37; e Rua Grécia, ao final da via.

É necessária a realização de limpeza desses pontos, bem como a adoção de medidas que reforcem a orientação e o diálogo com os municípios quanto às práticas corretas de descarte. A ampliação do aporte de contentores na região também se apresenta como alternativa a ser avaliada.

Os locais mencionados configuram pontos sensíveis de disposição irregular, demandando aprimoramento das ações de fiscalização, limpeza e conscientização da população. Ademais, identificou-se a necessidade de ampliar a rede de ecopontos no município, de modo a canalizar adequadamente os resíduos que hoje são descartados de forma incorreta. A implementação desses novos pontos de entrega deve ser planejada com eficiência e acompanhada de ampla divulgação para assegurar o uso adequado pela população.

5. NÃO CONFORMIDADES

Nas inspeções realizadas foram identificadas não conformidades, nos termos da resolução ARES-PCJ nº 670 de 10/12/2025.

A tabela 1 abaixo resume as não conformidades identificadas. Para maiores detalhes e informações sobre cada apontamento, inclusive para entendimento e adequação das não conformidades pelo prestador, **é necessário que sejam abertos e lidos cada formulário de fiscalização.**

Não Conformidades

Subsistema	Código NC	Descricao_NC	Prazo para solução
Limpeza Urbana - Praça Jardim Europa	SLU-8.1	Não realizar serviços de varrição, capina, poda e correlatos conforme plano operacional ou contrato	Em até 30 dias
Limpeza Urbana - Rua Dr. Edmilson Rocha	SLU-8.1	Não realizar serviços de varrição, capina, poda e correlatos conforme plano operacional ou contrato	Em até 30 dias
Limpeza Urbana - Praça Rua Limeira c/ Rua do Couro	SLU-8.1	Não realizar serviços de varrição, capina, poda e correlatos conforme plano operacional ou contrato	Em até 30 dias

Ecoponto parque Olaria	PEV-4.1	Não manter condições adequadas de limpeza na área	Imediato
Ecoponto parque Olaria	PEV-4.2	Não manter condições adequadas de conservação na área	Em até 30 dias
Descarte irregular - Rua Itália	SLU-8.4	Não executar serviço de limpeza corretiva de deposições irregulares conforme plano operacional	Imediato
Descarte irregular - Rua Grécia	SLU-8.4	Não executar serviço de limpeza corretiva de deposições irregulares conforme plano operacional	Imediato
Descarte irregular - Rua Albânia	SLU-8.4	Não executar serviço de limpeza corretiva de deposições irregulares conforme plano operacional	Imediato
Descarte irregular - Rua Independência	SLU-8.4	Não executar serviço de limpeza corretiva de deposições irregulares conforme plano operacional	Imediato
Descarte irregular - Av Augusto Scomparim	SLU-8.4	Não executar serviço de limpeza corretiva de deposições irregulares conforme plano operacional	Imediato
Cooperativa Recicoplast	TRI-5.1	Não manter condições adequadas de limpeza na unidade	Imediato

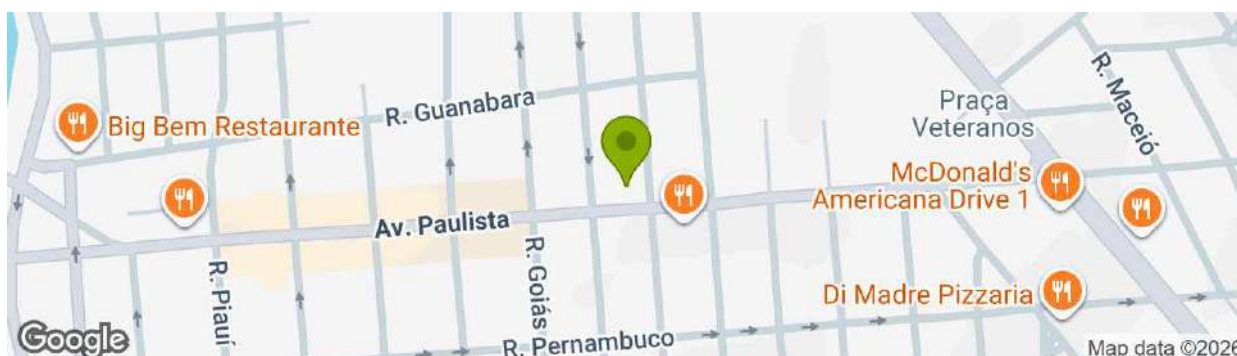
ANEXOS

FORMULÁRIOS DE FISCALIZAÇÃO

Novo Item Fiscalizado 14.385 - Condições gerais (Santa Bárbara d'Oeste)

Condições gerais

Condições Gerais - RSU



Endereço: Av. Paulista, 629 - Vila Nossa Sra. de Fatima, Americana - SP, 13478-580, Brasil. nº 629. . **CEP:** 13478-580 / **Cidade:** Americana, São Paulo

Dados técnicos de localização: lat=-22.737503051757812, long=-47.31904602050781, accuracy=13.653

Fiscalizado Condições gerais - SBO

Data de início da fiscalização 24/03/2026

Data de término da fiscalização 24/03/2026

Observações Gerais Evidenciam-se condições satisfatórias na gestão das demandas dos munícipes, com registro e controle efetivo das reclamações no sistema 1Doc,

atendimento estruturado pela Ouvidoria e encaminhamento ágil das ordens de serviço. O fluxo de comunicação apresenta rastreabilidade, respostas consistentes aos usuários e adequado nível de satisfação da população.

Constatações (Condições Gerais - RSU)

[CGE1.6] Observações

A Ouvidoria realiza o atendimento inicial das demandas e, posteriormente, efetua o direcionamento das ordens de serviço por meio do sistema online 1Doc.

[CGE1.7] Observações

Os registros de reclamações são devidamente contabilizados e armazenados no sistema 1Doc, garantindo rastreabilidade e acesso às informações para acompanhamento e gestão das demandas.

[CGE1.8] Observações

As demandas recebidas pelo sistema 1Doc são devidamente direcionadas para as atividades correspondentes, permitindo o acompanhamento das execuções e garantindo um índice satisfatório de retorno à população, mantendo os munícipes sempre informados sobre as respostas e providências adotadas.

[CGE1.10] Observações

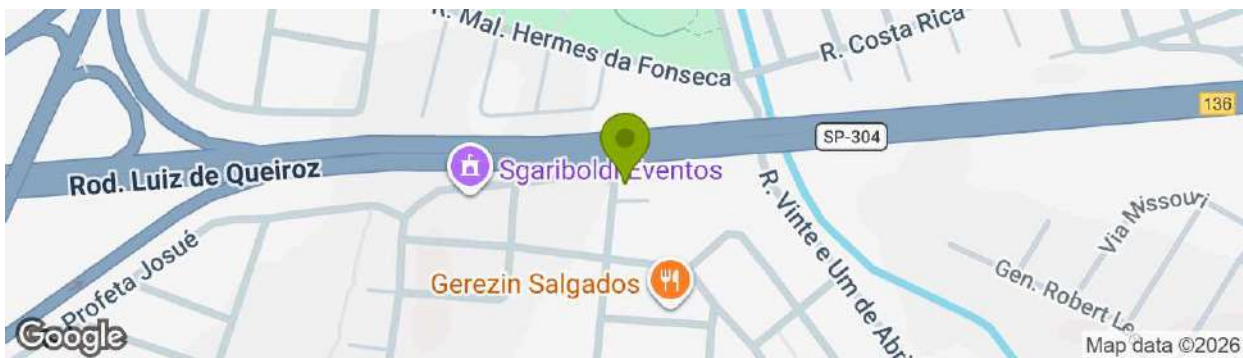
O sistema de educação possui abordagem multidisciplinar e é executado conforme o

cronograma
previamente
estabelecido.

Novo Item Fiscalizado 14.387 - Ecoponto parque Olaria (Santa Bárbara d'Oeste)

Ecoponto parque Olaria

Ecoponto ou Pev



Endereço: Av. Sete de Setembro, 483 - Parque Olaria, Santa Bárbara d'Oeste - SP, 13458-010, Brasil. nº 483. . **CEP:** 13458-010 / **Cidade:** Santa Bárbara d'Oeste, São Paulo

Dados técnicos de localização: lat=-22.7666299, long=-47.4130534, accuracy=13.653

Fiscalizado	Ecoponto Parque Olaria
Data de início da fiscalização	24/03/2026
Data de término da fiscalização	24/03/2026
Observações Gerais	O ecoponto apresentou melhor organização, com placa de identificação adequada e maior controle das operações, mantendo níveis de resíduos acumulados dentro do esperado e controle de entrada satisfatório. Contudo, foram identificados resíduos dispostos no solo, indicando necessidade de reforço da limpeza, bem como a implantação de cercamento no perímetro lateral, a fim de aprimorar a segurança e o controle da área.

Constatações (Ecoponto ou Pev)

Fotos de [PEV4.0]



Foto 1



Foto 2



Foto 3



Foto 4



Foto 5



Foto 6



Foto 7



Foto 8



Foto 9



Foto 10



Foto 11



Foto 12

[PEV4.1] Não manter condições adequadas de limpeza na área

Não Conforme

[PEV4.1] Observações

Verificou-se que a área não mantém condições satisfatórias de limpeza, sendo identificados resíduos dispersos e acumulados ao redor das caçambas.

Fotos de [PEV4.1]



Foto 1



Foto 2



Foto 3



Foto 4

[PEV4.2] Não manter condições adequadas de conservação na área

Não Conforme

[PEV4.2] Observações

Verificou-se que a área não mantém condições satisfatórias de conservação, considerando que o cercamento apresenta danos e há trechos do perímetro sem fechamento.

Fotos de [PEV4.2]



Foto 1



Foto 2

Fotos de [PEV4.3]



Foto 1



Foto 2

Fotos de [PEV4.4]



Foto 1



Foto 2

Fotos de [PEV4.5]



Foto 1

Novo Item Fiscalizado 14.388 - Eco ponto Planalto do sol (Santa Bárbara d'Oeste)

Eco ponto Planalto do sol

Eco ponto ou Pev



Endereço: R. Mombuca, 287 - Jardim das Laranjeiras, Santa Bárbara d'Oeste - SP, 13453-721, Brasil. nº 690. . CEP: 13453-721 / **Bairro:** Jardim das Laranjeiras / **Cidade:** Santa Bárbara d'Oeste, SP

Dados técnicos de localização: lat=-22.7350034, long=-47.3928843, accuracy=13.653

Fiscalizado	Eco ponto Planalto do sol
Data de início da fiscalização	24/03/2026
Data de término da fiscalização	24/03/2026
Observações Gerais	O eco ponto encontra-se em processo de limpeza, apresentando características semelhantes ao Eco ponto Olaria. Observou-se que o local possui cercamento instalado e placa de identificação, e que a equipe está executando o procedimento de limpeza e reorganização em função das atividades de reforma em andamento, indicando avanço nas condições de operação e manutenção do espaço.

Fotos de [PEV4.0]



Foto 1



Foto 2



Foto 3



Foto 4



Foto 5



Foto 6



Foto 7



Foto 8



Foto 9



Foto 10



Foto 11



Foto 12

Fotos de [PEV4.3]



Foto 1



Foto 2



Foto 3



Foto 4

Fotos de [PEV4.4]



Foto 1



Foto 2

Novo Item Fiscalizado 14.389 - Cooperativa Recicoplast (Santa Bárbara d'Oeste)

Cooperativa Recicoplast

Unidade de Triagem



Endereço: Av. Pastor José Carivaldo Milanez, 683 - Jardim das Gardenias, Santa Bárbara dOeste - SP, 13455-845, Brasil. nº 683. . **CEP:** 13455-845 / **Bairro:** Jardim das Gardenias / **Cidade:** Santa Bárbara dOeste, SP

Dados técnicos de localização: lat=-22.7115805, long=-47.3750372, accuracy=13.653

Fiscalizado	Cooperativa Recicoplast
Data de início da fiscalização	24/03/2026
Data de término da fiscalização	24/03/2026
Observações Gerais	O local dispõe de bom espaço físico, equipamentos adequados, cobertura satisfatória e condições operacionais compatíveis com as atividades desempenhadas. Contudo, verificou-se grande quantidade de material triado armazenado na área externa, bem como resíduos espalhados no entorno, o que compromete a condição de limpeza e aumenta a possibilidade de atração de vetores, além do risco de acúmulo de água parada em períodos chuvosos. É necessário organizar o armazenamento, direcionando os materiais para áreas cobertas, caçambas ou bags, de forma a otimizar a logística interna, reduzir impactos decorrentes do acúmulo e contribuir para a prevenção de arboviroses.

Constatações (Unidade de Triagem)

Fotos de [TRI5.0]



Foto 1



Foto 2



Foto 3



Foto 4



Foto 5



Foto 6



Foto 7



Foto 8



Foto 9



Foto 10



Foto 11



Foto 12



Foto 13



Foto 14



Foto 15



Foto 16



Foto 17



Foto 18



Foto 19



Foto 20



Foto 21



Foto 22

[TRI5.1] Não manter condições adequadas de limpeza na unidade

Não Conforme

[TRI5.1] Observações

Verificou-se que a cooperativa não mantém condições satisfatórias de

limpeza, sendo identificados resíduos espalhados no piso e acúmulo de materiais fora da área destinada ao armazenamento.

Fotos de [TRI5.1]



Foto 1



Foto 2

Fotos de [TRI5.3]



Foto 1



Foto 2



Foto 3



Foto 4

Fotos de [TRI5.6]



Foto 1



Foto 2

Fotos de [TRI5.7]



Foto 1



Foto 2

Fotos de [TRI5.9]

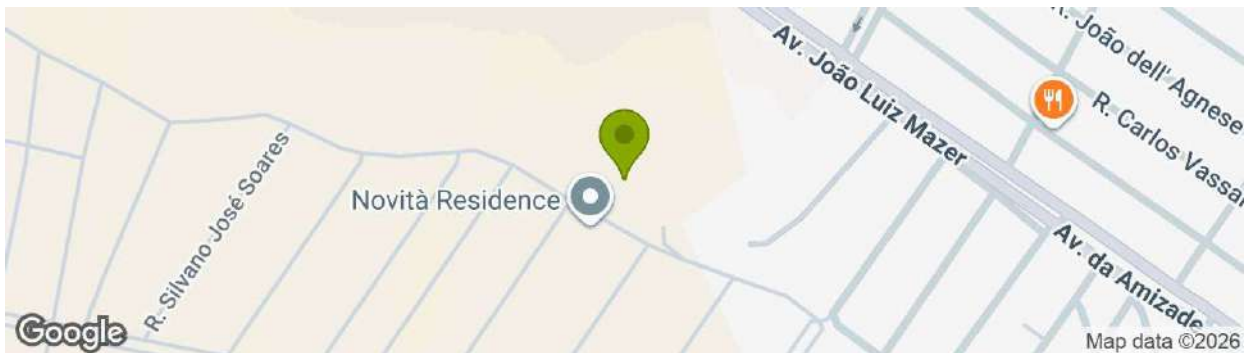


Foto 1

Novo Item Fiscalizado 14.390 - RCC (Santa Bárbara d'Oeste)

RCC

Condições Gerais - RSU



Endereço: Av. Pastor José Carivaldo Milanez, 683 - Jardim das Gardenias, Santa Bárbara d'Oeste - SP, 13455-845, Brasil. n° 683. . **CEP:** 13455-845 / **Bairro:** Jardim das Gardenias / **Cidade:** Santa Bárbara d'Oeste, SP

Dados técnicos de localização: lat=-22.7121122, long=-47.3739022, accuracy=13.653

Fiscalizado RCC

Data de início da fiscalização 24/03/2026

Observações Gerais

Constatações (Condições Gerais - RSU)

[CGE1.0] Fotos gerais da fiscalização

N/A

[CGE1.0] Observações

A IMPRES (instituto de pesquisa de reaproveitamento de resíduos sólidos), está atuando na área para a estabilização dos taludes da voçoroca, em atendimento à recomendação do Ministério Público para cooperação entre Santa Bárbara d'Oeste e Americana. O trabalho utiliza RCC triturado e separado no local, destacando-se a importância da recuperação desse material, diminui custos, melhora a eficiência das obras de contenção e garante destinação ambientalmente adequada. Os ecopontos da região recebem os resíduos e os direcionam à triagem, integrando o fluxo de materiais às ações de recuperação da área degradada.

Fotos de [CGE1.0]



Foto 1



Foto 2



Foto 3



Foto 4



Foto 5



Foto 6



Foto 7



Foto 8



Foto 9

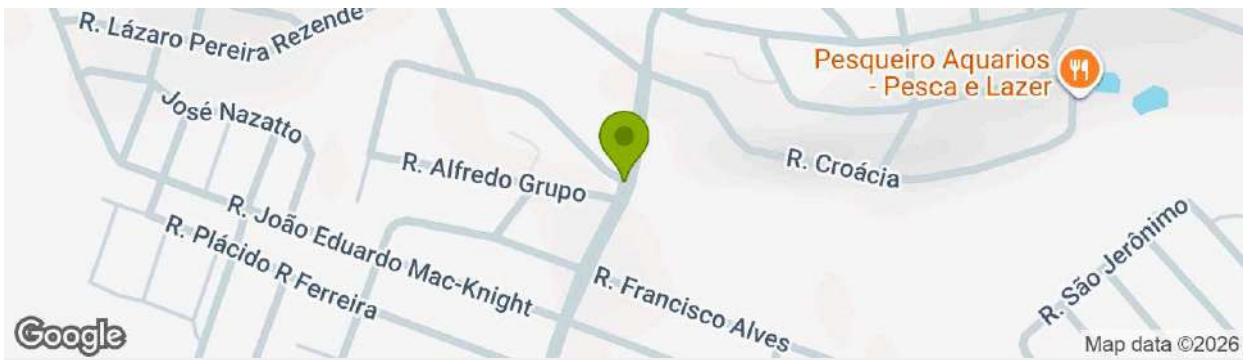


Foto 10

Novo Item Fiscalizado 14.391 - Descarte irregular - Av Augusto Scomparim (Santa Bárbara d'Oeste)

Descarte irregular - Av Augusto Scomparim

Limpeza Urbana



Endereço: Av. Augusto Scomparim - Jardim Europa IV, Santa Bárbara do Oeste - SP, 13454-505, Brasil. . **CEP:** 13454-505 / **Cidade:** Santa Bárbara do Oeste, São Paulo

Dados técnicos de localização: lat=-22.7301601, long=-47.377787, accuracy=13.653

Fiscalizado	Descarte irregular
Data de início da fiscalização	24/03/2026
Data de término da fiscalização	24/03/2026
Observações Gerais	Durante a inspeção, verificou-se a presença de descarte irregular de resíduos no local. Solicita-se a adoção das providências necessárias para a realização da limpeza corretiva e para a implementação de medidas que evitem novas deposições irregulares.

Constatações (Limpeza Urbana)

[SLU8.4] Não executar serviço de limpeza corretiva de deposições irregulares conforme plano operacional

Não Conforme

[SLU8.4] Observações

Verificou-se a presença de descarte irregular de resíduos no local.

Fotos de [SLU8.4]



Foto 1



Foto 2



Foto 3

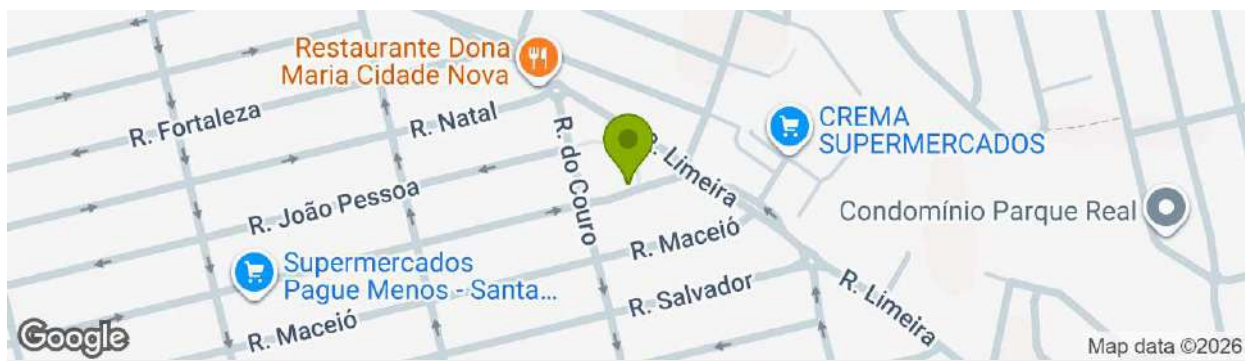


Foto 4

Novo Item Fiscalizado 14.392 - Limpeza urbana (Santa Bárbara d'Oeste)

Limpeza urbana

Limpeza Urbana



Endereço: R. Recife, 893 - Cidade Nova, Santa Bárbara d'Oeste - SP, 13454-369, Brasil. nº 893.
. CEP: 13454-369 / Cidade: Santa Bárbara d'Oeste, São Paulo

Dados técnicos de localização: lat=-22.7349653, long=-47.3755854, accuracy=13.653

Fiscalizado	Limpeza urbana
Data de início da fiscalização	24/03/2026
Data de término da fiscalização	24/03/2026
Observações Gerais	Verificou-se que a área apresenta ausência de capina e roçada, com vegetação alta e sem manutenção. Essa condição interfere na conservação do espaço e evidencia a necessidade de regularização das atividades de manutenção.

Constatações (Limpeza Urbana)

[SLU8.1] Não realizar serviços de varrição, capina, poda e correlatos conforme plano operacional ou contrato

Não Conforme

[SLU8.1] Observações

Verificou-se que a área apresenta ausência de capina e roçada, com

vegetação alta e sem manutenção.

Fotos de [SLU8.1]



Foto 1



Foto 2



Foto 3

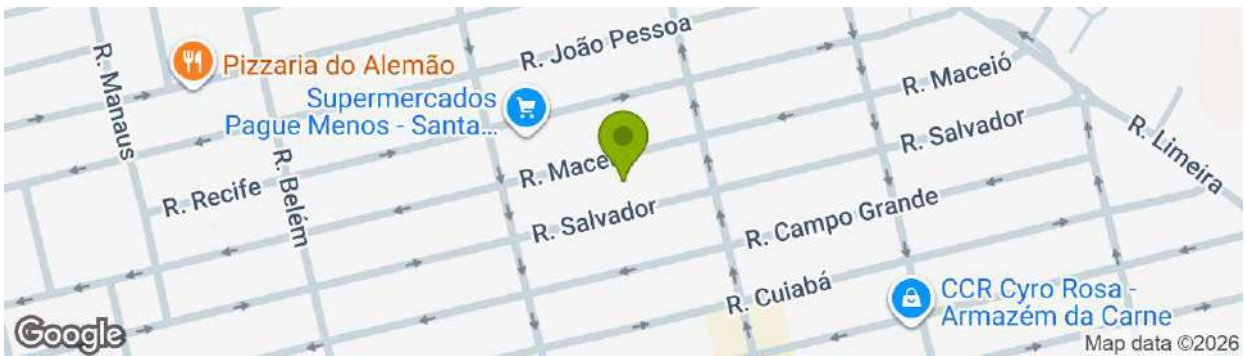


Foto 4

Novo Item Fiscalizado 14.393 - Limpeza urbana (Santa Bárbara d'Oeste)

Limpeza urbana

Limpeza Urbana



Endereço: R. Maceió - Cidade Nova, Santa Bárbara d'Oeste - SP, 13454-360, Brasil. . CEP: 13454-360 / Cidade: Santa Bárbara d'Oeste, São Paulo

Fiscalizado

Praça Angelo Benith

Data de início da fiscalização

24/03/2026

Data de término da fiscalização

24/03/2026

Observações Gerais

A praça apresenta condições adequadas de limpeza e conservação.

Constatações (Limpeza Urbana)

Fotos de [SLU8.0]



Foto 1



Foto 2



Foto 3

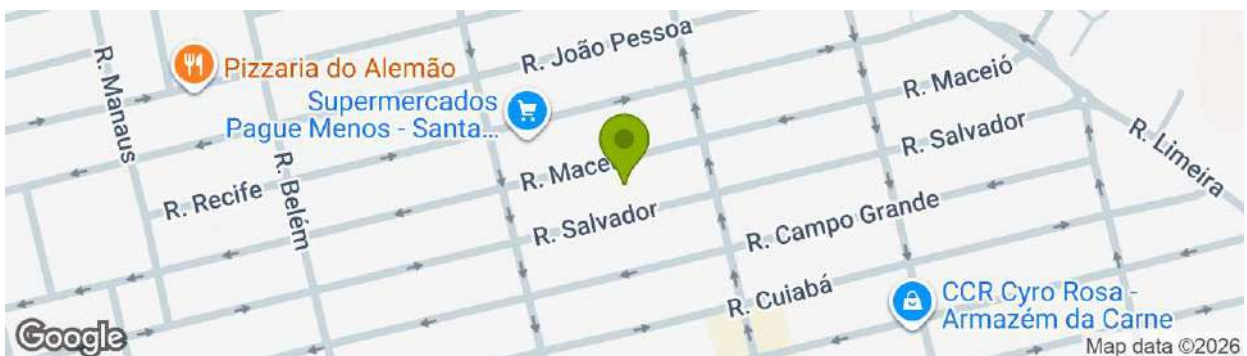


Foto 4

Novo Item Fiscalizado 14.394 - Coleta de resíduos (Santa Bárbara d'Oeste)

Coleta de resíduos

Coleta de Resíduos



Endereço: Praça Angelo Benith - R. Maceió - Cidade Nova, Santa Bárbara d'Oeste - SP, 13454-360, Brasil. . **CEP:** 13454-360 / **Cidade:** Santa Bárbara d'Oeste, São Paulo

Dados técnicos de localização: lat=-22.7368994, long=-47.3788695, accuracy=13.653

Fiscalizado

Praça Angelo Benith

Data de início da fiscalização	24/03/2026
Data de término da fiscalização	24/03/2026
Observações Gerais	Os coletores de resíduos apresentam-se conservados. Contudo, recomenda-se realizar a manutenção do coletor que se encontra sem tampa, a fim de restabelecer sua funcionalidade adequada.

Constatações (Coleta de Resíduos)

Fotos de [COL3.0]



Foto 1 - Necessário realizar a manutenção do dispositivo e providenciar a instalação da tampa.

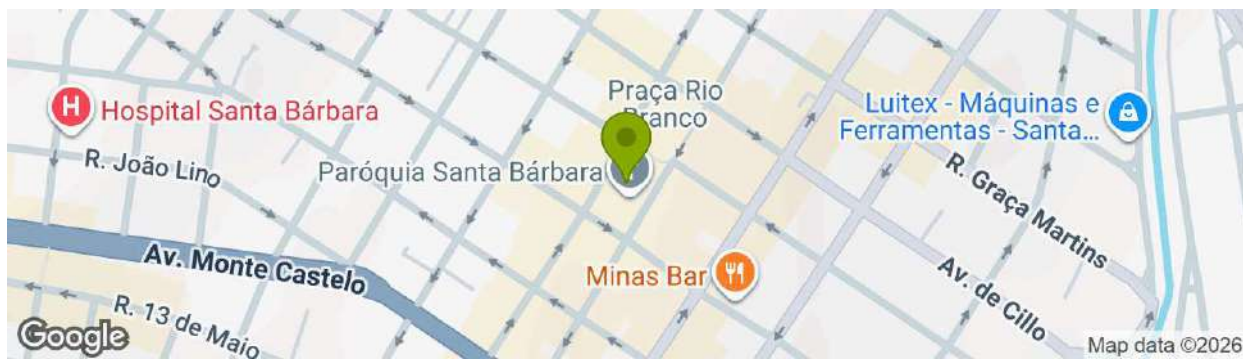


Foto 2

Novo Item Fiscalizado 14.395 - Limpeza urbana (Santa Bárbara d'Oeste)

Limpeza urbana

Limpeza Urbana



Endereço: R. Dona Margarida, 608 - Centro, Santa Bárbara d'Oeste - SP, 13450-005, Brasil. nº 608. . **CEP:** 13450-005 / **Cidade:** Santa Bárbara d'Oeste, São Paulo

Fiscalizado	Praça Rio Branco
Data de início da fiscalização	24/03/2026
Data de término da fiscalização	24/03/2026

Observações Gerais

A praça apresenta condições adequadas de limpeza e conservação.

Constatações (Limpeza Urbana)

Fotos de [SLU8.0]



Foto 1



Foto 2



Foto 3

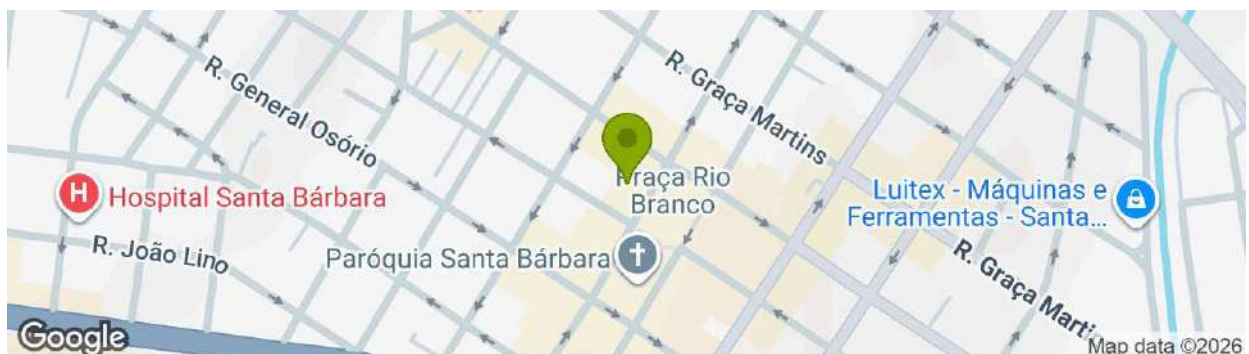


Foto 4

Novo Item Fiscalizado 14.396 - Coleta de resíduos (Santa Bárbara d'Oeste)

Coleta de resíduos

Coleta de Resíduos



Endereço: R. Santa Bárbara, 530 - Centro, Santa Bárbara d'Oeste - SP, 13450-010, Brasil. nº 530. . **CEP:** 13450-010 / **Cidade:** Santa Bárbara d'Oeste, São Paulo

Dados técnicos de localização: lat=-22.7535763, long=-47.4137414, accuracy=13.653

Fiscalizado

Praça Rio Branco

Data de início da fiscalização	24/03/2026
Data de término da fiscalização	24/03/2026
Observações Gerais	Os coletores de resíduos apresentam-se conservados.

Constatações (Coleta de Resíduos)

Fotos de [COL3.0]



Foto 1



Foto 2



Foto 3



Foto 4

Novo Item Fiscalizado 14.398 - limpeza urbana (Santa Bárbara d'Oeste)

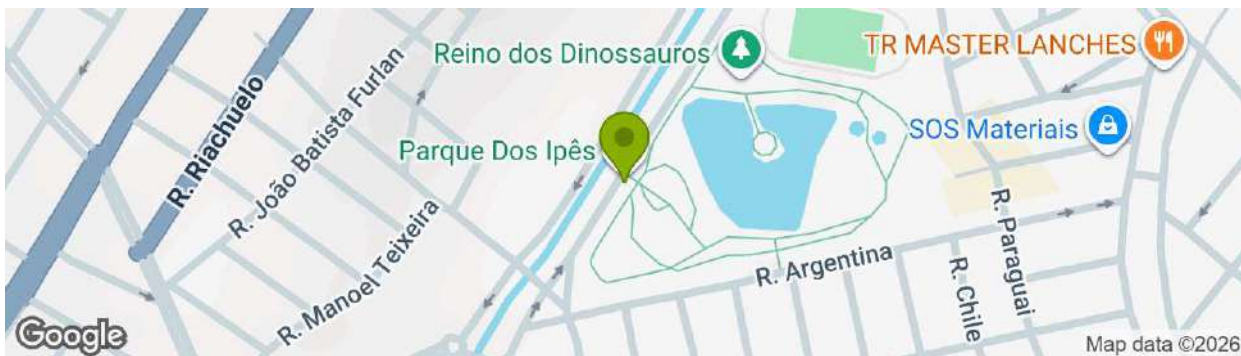
limpeza urbana

Limpeza Urbana

Fiscalizado	Parque dos Ipês
Data de início da fiscalização	24/03/2026
Data de término da fiscalização	24/03/2026
Observações Gerais	A praça apresenta condições adequadas de limpeza e conservação.

Constatações (Aspectos Operacionais)

Fotos de [OP2.0]



Endereço: Av. Corifeu de Azevedo Marques, 449 - Lot. Colina Santa Barbara, Santa Bárbara dOeste - SP, 13450-181, Brasil. nº 449. . CEP: 13450-181 / Cidade: Santa Bárbara dOeste, São Paulo



Foto 1



Foto 2



Foto 3

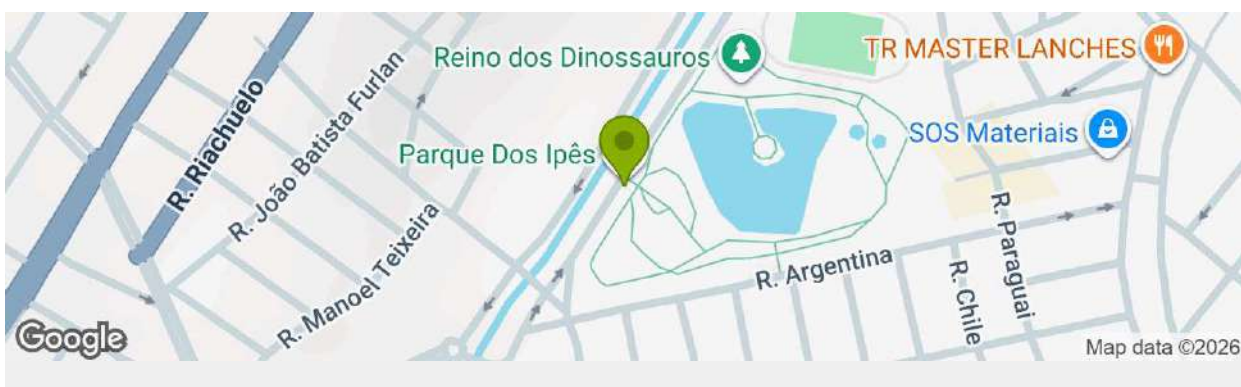


Foto 4

Novo Item Fiscalizado 14.400 - Coleta de resíduos (Santa Bárbara d'Oeste)

Coleta de resíduos

Coleta de Resíduos



Endereço: Av. Corifeu de Azevedo Marques, 449 - Lot. Colina Santa Barbara, Santa Bárbara dOeste - SP, 13450-181, Brasil. nº 449. . **CEP:** 13450-181 / **Cidade:** Santa Bárbara dOeste, São Paulo

Dados técnicos de localização: lat=-22.7603901, long=-47.4104115, accuracy=13.653

Fiscalizado	Parque dos Ipês
Data de início da fiscalização	24/03/2026
Data de término da fiscalização	24/03/2026
Observações Gerais	Os coletores de resíduos apresentam-se conservados.

Constatações (Coleta de Resíduos)

Fotos de [COL3.0]



Foto 1



Foto 2



Foto 3

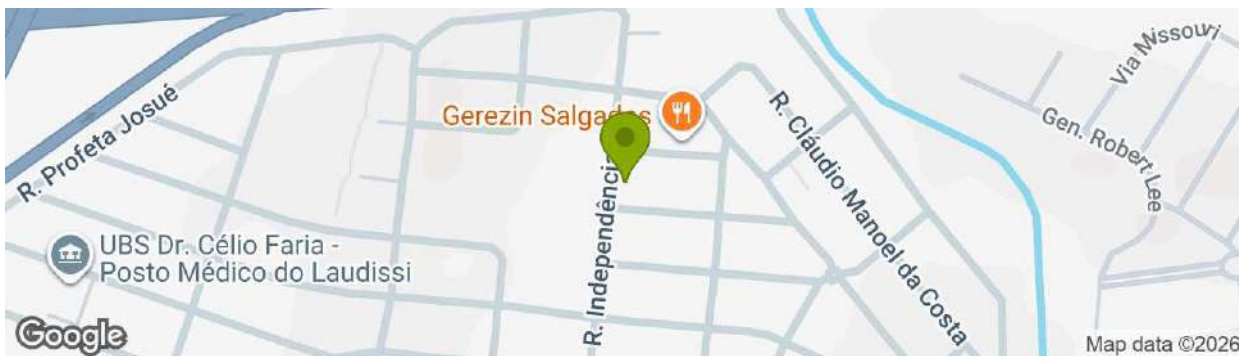


Foto 4

Novo Item Fiscalizado 14.402 - Descarte irregular - Ria Independência (Santa Bárbara d'Oeste)

Descarte irregular - Ria Independência

Limpeza Urbana



Endereço: R. Independência, 227 - Parque Olaria, Santa Bárbara do Oeste - SP, 13458-020, Brasil. nº 227. . **CEP:** 13458-020 / **Cidade:** Santa Bárbara do Oeste, São Paulo

Dados técnicos de localização: lat=-22.7682357, long=-47.413382, accuracy=13.653

Fiscalizado	Descarte irregular - Rua Independência
Data de início da fiscalização	24/03/2026
Data de término da fiscalização	24/03/2026
Observações Gerais	Verificou-se a presença de descarte irregular de resíduos no local. Solicita-se a adoção das providências necessárias para a realização da limpeza corretiva e para a implementação de medidas que evitem novas deposições irregulares.

Constatações (Limpeza Urbana)

[SLU8.4] Não executar serviço de limpeza corretiva de deposições irregulares conforme plano operacional

Não Conforme

[SLU8.4] Observações

Verificado descarte irregular no local.

Fotos de [SLU8.4]



Foto 1

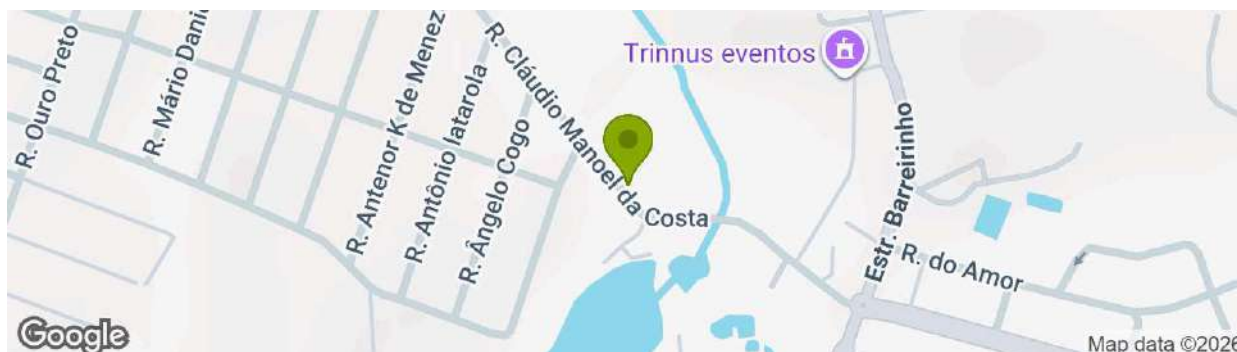


Foto 2

Novo Item Fiscalizado 14.403 - Limpeza urbana (Santa Bárbara d'Oeste)

Limpeza urbana

Limpeza Urbana



Endereço: R. Dr. Edmilson Ignacio Rocha, 180 - Parque Res. Rochelle, Santa Bárbara do Oeste - SP, 13458-724, Brasil. nº 39. . **CEP:** 13458-724 / **Bairro:** Parque Residencial Rochelle / **Cidade:** Santa Bárbara do Oeste, SP

Dados técnicos de localização: lat=-22.77406883239746, long=-47.40589904785156, accuracy=13.653

Fiscalizado	Limpeza urbana
Data de início da fiscalização	24/03/2026
Data de término da fiscalização	24/03/2026
Observações Gerais	Verificou-se que os serviços de capina e roçada não estão sendo executados de forma adequada, resultando em vegetação alta nas áreas avaliadas, o que compromete a conservação dos espaços públicos. Providenciar a recomposição da área.

Constatações (Limpeza Urbana)

[SLU8.1] Não realizar serviços de varrição, capina, poda e correlatos conforme plano operacional ou contrato

Não Conforme

[SLU8.1] Observações

Verificou-se vegetação alta nas áreas avaliadas, indicando a necessidade de adequação.

Fotos de [SLU8.1]



Foto 1



Foto 2



Foto 3



Foto 4

Novo Item Fiscalizado 14.404 - Limpeza urbana (Santa Bárbara d'Oeste)

Limpeza urbana

Limpeza Urbana



Endereço: Av. Ten. João Benedito Caetano, 1760 - Conj. Hab. dos Trabalhadores, Santa Bárbara d'Oeste - SP, 13454-333, Brasil. nº 1760. . **CEP:** 13454-333 / **Cidade:** Santa Bárbara d'Oeste, São Paulo

Fiscalizado	Parque das Paineiras
Data de início da fiscalização	24/03/2026
Data de término da fiscalização	24/03/2026
Observações Gerais	A praça apresenta condições adequadas de limpeza e conservação.

Constatações (Limpeza Urbana)

Fotos de [SLU8.0]



Foto 1 - conservação e limpeza



Foto 2 - Conservação e limpeza



Foto 3 - Conservação e limpeza



Foto 4 - Conservação e limpeza

Novo Item Fiscalizado 14.405 - Coleta de resíduos (Santa Bárbara d'Oeste)

Coleta de resíduos

Coleta de Resíduos



Endereço: Av. Ten. João Benedito Caetano, 1760 - Conj. Hab. dos Trabalhadores, Santa Bárbara d'Oeste - SP, 13454-333, Brasil. nº 1261. . **CEP:** 13454-333 / **Bairro:** Conjunto Habitacional dos Trabalhadores / **Cidade:** Santa Bárbara d'Oeste, SP

Dados técnicos de localização: lat=-22.7361224, long=-47.3904739, accuracy=13.653

Fiscalizado Parque das Paineiras

Data de início da fiscalização 24/03/2026

Data de término da fiscalização 24/03/2026

Observações Gerais

Verificou-se que os coletores de resíduos estão adequadamente conservados, sendo recomendável avaliar a possibilidade de implantação de sacolas, de modo a otimizar o processo de coleta.

Constatações (Coleta de Resíduos)

[COL3.0] Observações

Os coletores de resíduos apresentam-se conservados.

Fotos de [COL3.0]



Foto 1



Foto 2



Foto 3



Foto 4

Novo Item Fiscalizado 14.406 - Descarte irregular - Rua Albânia (Santa Bárbara d'Oeste)

Descarte irregular - Rua Albânia

Limpeza Urbana



Endereço: R. Albânia, 30 - Candido Bertine, Santa Bárbara d'Oeste - SP, 13455-511, Brasil. nº 30. . CEP: 13455-511 / Cidade: Santa Bárbara d'Oeste, São Paulo

Dados técnicos de localização: lat=-22.7280704, long=-47.3720288, accuracy=13.653

Fiscalizado	Descarte irregular - Rua Albânia
Data de início da fiscalização	24/03/2026
Data de término da fiscalização	24/03/2026
Observações Gerais	Durante a inspeção, verificou-se a presença de descarte irregular de resíduos no local. Solicita-se a adoção das providências necessárias para a realização da limpeza corretiva e para a implementação de medidas que evitem novas deposições irregulares.

Constatações (Limpeza Urbana)

[SLU8.4] Não executar serviço de limpeza corretiva de deposições irregulares conforme plano operacional

Não Conforme

[SLU8.4] Observações

Verificou-se a presença de descarte irregular de resíduos no local.

Fotos de [SLU8.4]



Foto 1 - Descarte irregular



Foto 2 - Descarte irregular



Foto 3 - Descarte irregular



Foto 4 - Descarte irregular

Novo Item Fiscalizado 14.411 - Descarte irregular - Rua Itália (Santa Bárbara d'Oeste)

Descarte irregular - Rua Itália

Limpeza Urbana



Endereço: Estrada da Servidão, 05 - Jardim Europa I, Santa Bárbara do Oeste - SP, 13455-529, Brasil. nº 05. . CEP: 13455-529 / Cidade: Santa Bárbara do Oeste, São Paulo

Dados técnicos de localização: lat=-22.7283945, long=-47.3703919, accuracy=13.653

Fiscalizado	Descarte irregular - Rua Itália
Data de início da fiscalização	24/03/2026
Data de término da fiscalização	24/03/2026
Observações Gerais	Durante a inspeção, verificou-se a presença de descarte irregular de resíduos no local. Solicita-se a adoção das providências necessárias para a realização da limpeza corretiva e para a implementação de medidas que evitem novas deposições irregulares.

Constatações (Limpeza Urbana)

[SLU8.4] Não executar serviço de limpeza corretiva de deposições irregulares conforme plano operacional

Não Conforme

[SLU8.4] Observações

Verificou-se a presença de descarte irregular de resíduos no local.

Fotos de [SLU8.4]



Foto 1 - Descarte irregular



Foto 2 - Descarte irregular

Novo Item Fiscalizado 14.420 - Descarte irregular - Rua Grécia (Santa Bárbara d'Oeste)

Descarte irregular - Rua Grécia

Limpeza Urbana



Endereço: R. Grécia, 10 - Candido Bertine, Santa Bárbara do Oeste - SP, 13455-465, Brasil. nº 10. . CEP: 13455-465 / Cidade: Santa Bárbara do Oeste, São Paulo

Dados técnicos de localização: lat=-22.7279934, long=-47.3685124, accuracy=13.653

Fiscalizado	Descarte irregular - Rua Grécia
Data de início da fiscalização	24/03/2026
Data de término da fiscalização	24/03/2026
Observações Gerais	Durante a inspeção, verificou-se a presença de descarte irregular de resíduos no local. Solicita-se a adoção das providências necessárias para a realização da limpeza corretiva e para a implementação de medidas que evitem novas deposições irregulares.

Constatações (Limpeza Urbana)

[SLU8.4] Não executar serviço de limpeza corretiva de deposições irregulares conforme plano operacional

Não Conforme

[SLU8.4] Observações

Verificou-se a presença de descarte irregular de resíduos no local.

Fotos de [SLU8.4]



Foto 1 - Descarte irregular



Foto 2 - Descarte irregular

Limpeza Urbana

Limpeza Urbana



Endereço: R. Bulgária, 1314 - Jardim Europa I, Santa Bárbara d'Oeste - SP, 13455-452, Brasil.
nº 1314. . CEP: 13455-452 / Cidade: Santa Bárbara d'Oeste, São Paulo

Dados técnicos de localização: lat=-22.7350114, long=-47.3637145, accuracy=13.653

Fiscalizado	Limpeza Urbana - Praça
Data de início da fiscalização	24/03/2026
Data de término da fiscalização	24/03/2026
Observações Gerais	Verificou-se que os serviços de capina e roçada não estão sendo executados de forma adequada, resultando em vegetação alta nas áreas fiscalizadas, o que compromete a conservação dos espaços públicos. Providenciar a recomposição da área.

Constatações (Limpeza Urbana)

[SLU8.1] Não realizar serviços de varrição, capina, poda e correlatos conforme plano operacional ou contrato **Não Conforme**

[SLU8.1] Observações Verificou-se vegetação alta nas áreas fiscalizadas, indicando a necessidade de adequação.

Fotos de [SLU8.1]



Foto 1 - Vegetação alta



Foto 2 - Vegetação alta



Foto 3 - Vegetação alta



Foto 4 - Vegetação alta

Fabício Lopes de Bastos

Analista de Fiscalização e Regulação

(editado 2 vezes - última modificação: 24/04/2026 10:38:40)

É base de:

[Auto de Notificação 132/2026 - Fiscalização Programada](#)

Este item foi mencionado em:

[Memorando 293/2026 - Relatório de fiscalização - Santa Bárbara DOeste](#)

[Ofício 932/2026 - Encaminhamento de Ofício](#)

[Proc. Administrativo 278/2026 - RESÍDUOS](#)

Quem já visualizou? 2 ou mais pessoas

24/04/2026 08:03:49 Fabício Lopes de Bastos D4 emitiu o [Auto de Notificação 132/2026](#) a partir deste documento.

24/04/2026 10:41:05 Fabício Lopes de Bastos D4 assinou digitalmente [Relatório de Fiscalização 116/2026](#) com o certificado **FABRÍCIO LOPES DE BASTOS** CPF 013.XXX.XXX-70 conforme [MP nº 2.200/2001](#).

**Tramitação 1-
116/2026**

24/04/2026 10:49

(Encaminhado)

Fabício B. D4

DTO - Diretoria ...

A/C Vanessa P.

CC

Bom dia, Vanessa Naccarato Piffer - DTO, por favor, encaminhar o Relatório e o auto de notificação para Santa Bárbara dOeste, direcionado ao Secretário de Meio Ambiente, Cléber Luis Canteiro, para o e-mail, meioambiente@santabarbara.sp.gov.br; cleber.canteiro@santabarbara.sp.gov.br

Obrigado.

—

Fabício Lopes de Bastos

Analista de Fiscalização e Regulação

Quem já visualizou?

2 ou mais pessoas

24/04/2026 10:49:13

E-mail para vanessa@arespcj.com.br

E-mail entregue, lido, clicado (5) 