



Acompanhe via internet em <https://stip-arespcj.1doc.com.br/atendimento/> usando o código:
752.317.748.707.452.255

Arespcj

CC

30/03/2026 08:39

Município

Rio Das Pedras

· 19 3493-9490

CNPJ 44.826.840/0001-83

D1

DTO

Ciclo de Fiscalização*: 1

Relatório de Fiscalização

Fiscalização Programada

RELATÓRIO DE FISCALIZAÇÃO TÉCNICA DOS SISTEMAS DE ÁGUA E ESGOTO DO MUNICÍPIO DE RIO DAS PEDRAS

PRESTADOR: SERVIÇO AUTÔNOMO DE ÁGUA E ESGOTO DE RIO DAS PEDRAS - SAAE

Verificação de Não Conformidades

Americana, abril de 2026

1. IDENTIFICAÇÃO DO MUNICÍPIO E PRESTADOR

1.1 MUNICÍPIO

Prefeitura Municipal de Rio das Pedras

Prefeito: Marcos Buzetto

Endereço: Ladeira Jose Leite de Negreiros, N°10 - Centro - Rio das Pedras -SP CEP 13.390-049

Telefone: (19) 3493-9490

E-mail: contato@riodaspedras.sp.gov.br

Lei Municipal de definição do ente regulador: nº 2.662, de 23/03/2011

1.2 PRESTADOR

Nome: SAAE Rio das Pedras

Responsável legal: Laércio Ângelo Rossi (Superintendente)

Endereço: Ladeira Jose Leite de Negreiros, N°10 - Centro - Rio das Pedras -SP CEP 13.390-049

Telefone: (19) 3493-3070

E-mail: saaerdp@saaerdp.com.br | latucarossi@gmail.com

2. EQUIPE TÉCNICA

2.1 ARES-PCJ

Diego Ruiz Soares – Analista de Regulação e Fiscalização

Filipe Pasqualini Perez – Analista de Regulação e Fiscalização

2.2 PRESTADOR

Laércio Ângelo Rossi - Superintendente do SAAE Rio das Pedras

Moacir Defavari Betim - Operador

Helenilce Oliveira de Araújo - Técnica Química

3. FISCALIZAÇÃO

Em 13/03/2026, foram realizadas inspeções de campo nos subsistemas de água para verificação de Não Conformidades, conforme Resolução ARES-PCJ nº 48 de 28/02/2014.

Os formulários detalhados da fiscalização encontram-se nos links (em azul) nos ANEXOS.

ATENÇÃO: O prestador deve analisar os formulários de fiscalização e verificar os detalhes, fotos e comentários dos apontamentos realizados.

4. NÃO CONFORMIDADES

Nas inspeções realizadas foram identificadas não conformidades novas, nos termos da Resolução ARES-PCJ nº 48 de 28/02/2014.

A Tabela 1 abaixo resume as não conformidades novas identificadas. Para maiores detalhes e informações sobre cada apontamento, inclusive para entendimento e adequação das não conformidades pelo prestador, é necessário que sejam abertos e lidos cada formulário de fiscalização.

Subsistema	Código	Item Não Conforme	Prazos
RESERVATÓRIO SEMIENTERRADO ETA III - RIO DAS PEDRAS	RES-6.10	O reservatório não possui tampas de inspeção em boas condições	Imediato
RESERVATÓRIO SEMIENTERRADO ETA III - RIO DAS PEDRAS	RES-6.11	Reservatório sem medidor de nível	Em até 180 dias
RESERVATÓRIO SEMIENTERRADO ETA III - RIO DAS PEDRAS	RES-6.13	Reservatório sem tubulação de ventilação	Em até 180 dias
RESERVATÓRIO SEMIENTERRADO ETA III - RIO DAS PEDRAS	RES-6.14	Ausência de manutenção, limpeza, conservação e segurança	Imediato
RESERVATÓRIO SEMIENTERRADO ETA III - RIO DAS PEDRAS	RES-6.4	Existência de locais sem guarda-corpos ou escadas ou em situação inadequada	Em até 180 dias
RES. SÃO PEDRO (VELHO) - RIO DAS PEDRAS	RES-6.1	A área não está devidamente cercada	Em até 180 dias

RES. SÃO PEDRO (VELHO) - RIO DAS PEDRAS	RES -6.11	Reservatório sem medidor de nível	Em até 180 dias
RES. SÃO PEDRO (VELHO) - RIO DAS PEDRAS	RES -6.1 2	Reservatório sem tubo extravasor	Em até 180 dias
RES. SÃO PEDRO (VELHO) - RIO DAS PEDRAS	RES -6.2	Ausência de identificação da área	Em até 180 dias
RES. SÃO PEDRO (VELHO) - RIO DAS PEDRAS	RES -6.7	Inexistência de para-raios em reservatórios elevados	Em até 180 dias
RES. OURO FINO - RIO DAS PEDRAS	RES -6.11	Reservatório sem medidor de nível	Em até 180 dias
RES. OURO FINO - RIO DAS PEDRAS	RES -6.1 4	Ausência de manutenção, limpeza, conservação e segurança	Imediat o
RES. OURO FINO - RIO DAS PEDRAS	RES -6.2	Ausência de identificação da área	Em até 180 dias
RES. BOM JARDIM (NOVO) - RIO DAS PEDRAS	RES -6.1 2	Reservatório sem tubo extravasor	Em até 180 dias
RES. BOM JARDIM (NOVO) - RIO DAS PEDRAS	RES -6.2	Ausência de identificação da área	Em até 180 dias
RES. ANGOLINI - RIO DAS PEDRAS	RES -6.2	Ausência de identificação da área	Em até 180 dias
RES. ANGOLINI - RIO DAS PEDRAS	RES -6.3	Existência de vazamentos aparentes	Imediat o
RES. ANGOLINI - RIO DAS PEDRAS	RES -6.7	Inexistência de para-raios em reservatórios elevados	Em até 180 dias
RES. ANGOLINI - RIO DAS PEDRAS	RES -6.9	Inexistência de telas de proteção contra entrada de insetos e pequenos animais nas tubulações de ventilação	Imediat o

POÇO SÃO PEDRO - RIO DAS PEDRAS	CSB -2.1	A área não está devidamente cercada	Em até 180 dias
POÇO SÃO PEDRO - RIO DAS PEDRAS	CSB -2.11	Captação de água sem outorga	Em até 180 dias
POÇO SÃO PEDRO - RIO DAS PEDRAS	CSB -2.1 4	Ausência de automonitoramento dos parâmetros de qualidade da água	Imediat o
POÇO SÃO PEDRO - RIO DAS PEDRAS	CSB -2.1 5	Ausência de cloração e/ou fluoretação	Imediat o
POÇO SÃO PEDRO - RIO DAS PEDRAS	CSB -2.2	Ausência de conjunto moto bomba reserva em estoque	Em até 180 dias
POÇO SÃO PEDRO - RIO DAS PEDRAS	CSB -2.3	Ausência de extintor de incêndio	Imediat o
POÇO SÃO PEDRO - RIO DAS PEDRAS	CSB -2.4	Ausência de identificação da área	Em até 180 dias
POÇO SÃO PEDRO - RIO DAS PEDRAS	CSB -2.5	Ausência de laje de proteção	Em até 180 dias
POÇO SÃO PEDRO - RIO DAS PEDRAS	CSB -2.9	Ausência de tubo de medição de nível	Em até 180 dias
POÇO SÃO CARLOS - RIO DAS PEDRAS	CSB -2.11	Captação de água sem outorga	Em até 180 dias
POÇO SÃO CARLOS - RIO DAS PEDRAS	CSB -2.1 4	Ausência de automonitoramento dos parâmetros de qualidade da água	Imediat o
POÇO SÃO CARLOS - RIO DAS PEDRAS	CSB -2.1 5	Ausência de cloração e/ou fluoretação	Imediat o
POÇO SÃO CARLOS - RIO DAS PEDRAS	CSB -2.1 7	Ausência de manutenção, limpeza, conservação e segurança	Imediat o

POÇO SÃO CARLOS - RIO DAS PEDRAS	CSB -2.2	Ausência de conjunto moto bomba reserva em estoque	Em até 180 dias
POÇO SÃO CARLOS - RIO DAS PEDRAS	CSB -2.3	Ausência de extintor de incêndio	Imediato
POÇO SÃO CARLOS - RIO DAS PEDRAS	CSB -2.4	Ausência de identificação da área	Em até 180 dias
POÇO SÃO CARLOS - RIO DAS PEDRAS	CSB -2.6	Ausência de Macromedidor	Em até 180 dias
POÇO SÃO CARLOS - RIO DAS PEDRAS	CSB -2.8	Ausência de tomada de água para coleta de água bruta	Em até 180 dias
POÇO ETA III - RIO DAS PEDRAS	CSB -2.1	A área não está devidamente cercada	Em até 180 dias
POÇO ETA III - RIO DAS PEDRAS	CSB -2.11	Captação de água sem outorga	Em até 180 dias
POÇO ETA III - RIO DAS PEDRAS	CSB -2.1 4	Ausência de automonitoramento dos parâmetros de qualidade da água	Imediato
POÇO ETA III - RIO DAS PEDRAS	CSB -2.2	Ausência de conjunto moto bomba reserva em estoque	Em até 180 dias
POÇO ETA III - RIO DAS PEDRAS	CSB -2.4	Ausência de identificação da área	Em até 180 dias
POÇO ETA III - RIO DAS PEDRAS	CSB -2.5	Ausência de laje de proteção	Em até 180 dias
POÇO ETA III - RIO DAS PEDRAS	CSB -2.9	Ausência de tubo de medição de nível	Em até 180 dias
POÇO DA PRACINHA - RIO DAS PEDRAS	CSB -2.1	A área não está devidamente cercada	Em até 180 dias

POÇO DA PRACINHA - RIO DAS PEDRAS	CSB -2.11	Captação de água sem outorga	Em até 180 dias
POÇO DA PRACINHA - RIO DAS PEDRAS	CSB -2.14	Ausência de automonitoramento dos parâmetros de qualidade da água	Imediato
POÇO DA PRACINHA - RIO DAS PEDRAS	CSB -2.2	Ausência de conjunto moto bomba reserva em estoque	Em até 180 dias
POÇO DA PRACINHA - RIO DAS PEDRAS	CSB -2.4	Ausência de identificação da área	Em até 180 dias
POÇO DA PRACINHA - RIO DAS PEDRAS	CSB -2.9	Ausência de tubo de medição de nível	Em até 180 dias
POÇO BOM JARDIM - RIO DAS PEDRAS	CSB -2.11	Captação de água sem outorga	Em até 180 dias
POÇO BOM JARDIM - RIO DAS PEDRAS	CSB -2.14	Ausência de automonitoramento dos parâmetros de qualidade da água	Imediato
POÇO BOM JARDIM - RIO DAS PEDRAS	CSB -2.2	Ausência de conjunto moto bomba reserva em estoque	Em até 180 dias
POÇO BOM JARDIM - RIO DAS PEDRAS	CSB -2.5	Ausência de laje de proteção	Em até 180 dias
POÇO BOM JARDIM - RIO DAS PEDRAS	CSB -2.9	Ausência de tubo de medição de nível	Em até 180 dias
POÇO ALVORADA - RIO DAS PEDRAS	CSB -2.1	A área não está devidamente cercada	Em até 180 dias
POÇO ALVORADA - RIO DAS PEDRAS	CSB -2.11	Captação de água sem outorga	Em até 180 dias
POÇO ALVORADA - RIO DAS PEDRAS	CSB -2.14	Ausência de automonitoramento dos parâmetros de qualidade da água	Imediato

POÇO ALVORADA - RIO DAS PEDRAS	CSB -2.2	Ausência de conjunto moto bomba reserva em estoque	Em até 180 dias
POÇO ALVORADA - RIO DAS PEDRAS	CSB -2.4	Ausência de identificação da área	Em até 180 dias
POÇO ALVORADA - RIO DAS PEDRAS	CSB -2.5	Ausência de laje de proteção	Em até 180 dias
POÇO ALVORADA - RIO DAS PEDRAS	CSB -2.9	Ausência de tubo de medição de nível	Em até 180 dias
Lançamento de esgoto in natura (atrás da Escola Municipal Professora Immaculada Grecco Civolani)	CG9 .1	Não atendimento às condições gerais de prestação de serviços de abastecimento de água e esgotamento sanitário	
Extravasamento de Esgoto - Coletor Tronco Tijuco Preto (Av. dos Operários)	CG9 .1	Não atendimento às condições gerais de prestação de serviços de abastecimento de água e esgotamento sanitário	
ETA III - RIO DAS PEDRAS	ETA- 5.11	Estocagem inadequada de produtos químicos	Em até 180 dias
ETA III - RIO DAS PEDRAS	ETA- 5.2	Ausência de tratamento e/ou destinação correta do lodo	Em até 180 dias
ETA III - RIO DAS PEDRAS	ETA- 5.20	Ausência de licença de operação ou licença de operação vencida	Em até 180 dias
ETA III - RIO DAS PEDRAS	ETA- 5.22	Ausência de manutenção, limpeza, conservação e segurança	Imediato
ETA III - RIO DAS PEDRAS	ETA- 5.3	Ausência de chuveiros de emergência	Imediato
ETA III - RIO DAS PEDRAS	ETA- 5.7	Ausência de Macromedidor com indicação direta de vazão ou volume nas entradas e saídas da ETA	Em até 180 dias
EEE JULIO BASSO - RIO DAS PEDRAS	EEE -7.11	Gradeamento grosseiro em condições inadequadas de operação	Em até 180 dias
EEE JULIO BASSO - RIO DAS PEDRAS	EEE -7.1 2	Ausência de manutenção, limpeza, conservação e segurança	Imediato

EEE JULIO BASSO - RIO DAS PEDRAS	EEE -7.2	Ausência de acesso para manutenção na Estação Elevatória	Em até 180 dias
EEE JULIO BASSO - RIO DAS PEDRAS	EEE -7.6	Ausência de identificação da área	Em até 180 dias
EEAT BOM JARDIM E POMBAL - ETA 03	EEA -4.1 0	Ausência de manutenção, limpeza, conservação e segurança	Imediato
EEAT BOM JARDIM E POMBAL - ETA 03	EEA -4.3	Ausência de conjunto moto bomba reserva	Em até 180 dias
EEAT BOM JARDIM E POMBAL - ETA 03	EEA -4.7	Drenagem inadequada de água de lubrificação de gaxetas	Em até 180 dias
EEAT BOM JARDIM - RIO DAS PEDRAS	EEA -4.1 0	Ausência de manutenção, limpeza, conservação e segurança	Imediato
EEAT BOM JARDIM - RIO DAS PEDRAS	EEA -4.3	Ausência de conjunto moto bomba reserva	Em até 180 dias
EEAT BOM JARDIM - RIO DAS PEDRAS	EEA -4.4	Ausência de extintor de incêndio	Imediato
EEAT BOM JARDIM - RIO DAS PEDRAS	EEA -4.5	Ausência de identificação da área	Em até 180 dias
CAPTAÇÃO SUPERFICIAL REPRESA BOM JESUS II	CG9 .1	Não atendimento às condições gerais de prestação de serviços de abastecimento de água e esgotamento sanitário	

ANEXOS

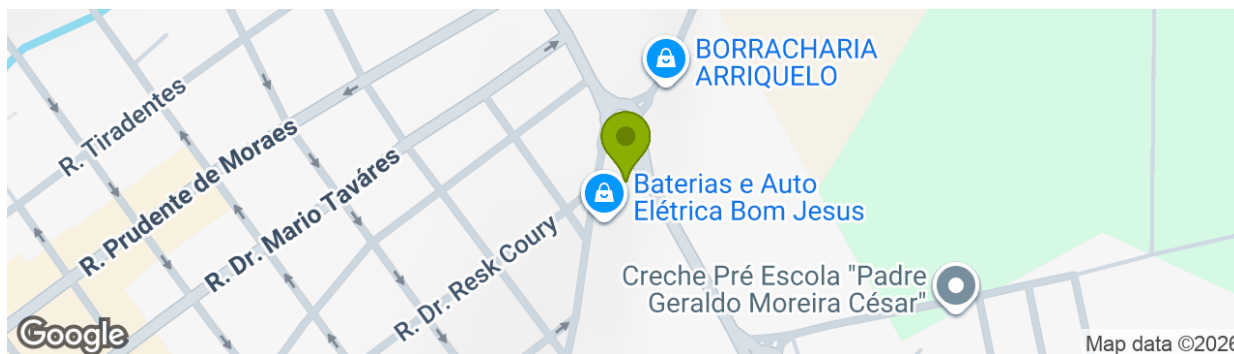
FORMULÁRIOS DE FISCALIZAÇÃO

CAPTAÇÃO SUBTERRÂNEA

Novo Item Fiscalizado 14.185 - Poço da Pracinha (Rio Das Pedras)

Poço da Pracinha

POÇO DA PRACINHA - RIO DAS PEDRAS



Endereço: R. Quintino Bocaiúva, 2688 - Conj. Hab. Vitoria Perim Cezarino, Rio das Pedras - SP, 13390-000, Brasil. nº 2688. . **CEP:** 13390-000 / **Cidade:** Rio das Pedras, São Paulo

Dados técnicos de localização: lat=-22.8404382, long=-47.5984542, accuracy=13.653

Fiscalizado	poço da pracinha #189861289
Data de início da fiscalização	13/03/2026
Data de término da fiscalização	13/03/2026

Observações Gerais

Constatações (Fiscalização na Captação Subterrânea)

Fotos de CSB2.0



Foto 1 - Vista geral do poço



Foto 2 - Vista geral do poço



Foto 3 - Macromedidor

[CSB2.1] A área não está devidamente cercada

Não Conforme

[CSB2.1] Observações

Cercar o poço com grade, lateral e superior, para impedir acesso.

Fotos de CSB2.1



Foto 1 - Área não é cercada permitindo o acesso de qualquer pessoa ao sistema.

[CSB2.4] Ausência de identificação da área

Não Conforme

[CSB2.4] Observações

Local não possui qualquer identificação referente a unidade.
Solução: Colocar uma placa de identificação.

[CSB2.8] Ausência de tomada de água para coleta de água bruta

N/A

[CSB2.8] Observações

Água bruta é coletada na ETA III para análise

[CSB2.9] Ausência de tubo de medição de nível

Não Conforme

[CSB2.9] Observações

Não possui tubo de medição de nível. A proteção do poço possui o suporte, porém nota-se pelas aberturas que não existe esse dispositivo.
Solução: regularizar a infraestrutura do poço para que contemple o tubo de medição de nível.

Fotos de CSB2.9



Foto 1 - Proteção para medidor de nível, porém não existe tal dispositivo



Foto 2 - Proteção para medidor de nível, porém não existe tal dispositivo

[CSB2.15] Ausência de cloração e/ou fluoretação

N/A

[CSB2.15] Observações

Cloração e fluoretação são realizados na ETA III

[CSB2.2] Ausência de conjunto moto bomba reserva em estoque

Não Conforme

[CSB2.2] Observações

Não possui motobomba reserva. Solução: adquirir motobomba reserva ou comprovar alternativa que atenda a necessidade de substituição.

[CSB2.11] Captação de água sem outorga

Não Conforme

[CSB2.11] Observações

Não foi encaminhado outorga para captação de água.

[CSB2.14] Ausência de automonitoramento dos parâmetros de qualidade da água

Não Conforme

[CSB2.14] Observações

Não foram encaminhados laudos de monitoramento da qualidade da água bruta.

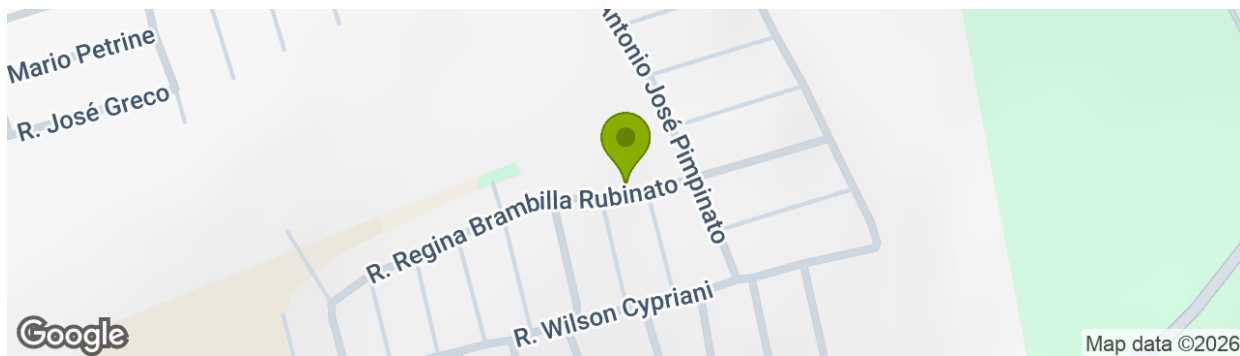
Novo Item Fiscalizado 14.186 - Poço São Pedro (Rio Das Pedras)

Poço São Pedro

POÇO SÃO PEDRO - RIO DAS PEDRAS

Checklist: [Fiscalização na Captação Subterrânea](#)

Sistema: [POÇO SÃO PEDRO - RIO DAS PEDRAS](#)



Endereço: R. Regina Brambilla Rubinato, 206 - Res. Bom Retiro, Rio das Pedras - SP, 13390-000, Brasil. nº 206. . **CEP:** 13390-000 / **Cidade:** Rio das Pedras, São Paulo

Dados técnicos de localização: lat=-22.832235, long=-47.5943023, accuracy=13.653

Fiscalizado	Poço são Pedro #189864732
Data de início da fiscalização	13/03/2026
Data de término da fiscalização	13/03/2026

Observações Gerais

Constatações (Fiscalização na Captação Subterrânea)

Fotos de CSB2.0



Foto 1 - Vista geral do poço



Foto 2 - Vista geral do poço



Foto 3 - Armazenamento de hipoclorito de sódio



Foto 4 - Equipamentos elétricos



Foto 5 - Macromedidor



Foto 6 - Tomada de água bruta

[CSB2.1] A área não está devidamente cercada

Não Conforme

[CSB2.1] Observações

Realizar cercamento do complexo de reservação (poço e reservatório)

Fotos de CSB2.1



Foto 1 - A área não está cercada, permitindo acesso de pessoas estranhas a operação.



Foto 2 - A área não está cercada, permitindo acesso de pessoas estranhas a operação.

[CSB2.4] Ausência de identificação da área

Não Conforme

[CSB2.4] Observações

Não há identificação da área

[CSB2.5] Ausência de laje de proteção

Não Conforme

[CSB2.5] Observações

Realizar obra civil de laje de proteção sanitária conforme ABNT NBR 12212:2017.

Fotos de CSB2.5



Foto 1 - Laje de proteção deficitária

[CSB2.9] Ausência de tubo de medição de nível

Não Conforme

[CSB2.9] Observações

Realizar instalação de tubo de medição de nível

Fotos de CSB2.9



Foto 1 - Não possui tubo de medição de nível

[CSB2.15] Ausência de cloração e/ou fluoretação

Não Conforme

[CSB2.15] Observações

Apenas cloração, não realiza fluoretação

Fotos de CSB2.15



Foto 1 - Ponto de cloração

[CSB2.2] Ausência de conjunto moto bomba reserva em estoque

Não Conforme

[CSB2.2] Observações

Não possui motobomba reserva. Solução: adquirir motobomba reserva ou comprovar alternativa que atenda a necessidade de substituição.

[CSB2.11] Captação de água sem outorga

Não Conforme

[CSB2.11] Observações

Não foi encaminhado outorga para captação de água.

[CSB2.14] Ausência de automonitoramento dos parâmetros de qualidade da água

Não Conforme

[CSB2.14] Observações

Não foram encaminhados laudos de monitoramento da qualidade da água bruta e tratada.
Solução: enviar laudos para comprovar automonitoramento contendo os parâmetros: cloro residual livre, cor aparente, turbidez, E. coli e coliformes totais.

[CSB2.3] Ausência de extintor de incêndio

Não Conforme

[CSB2.3] Observações

Local não possui extintor de incêndio

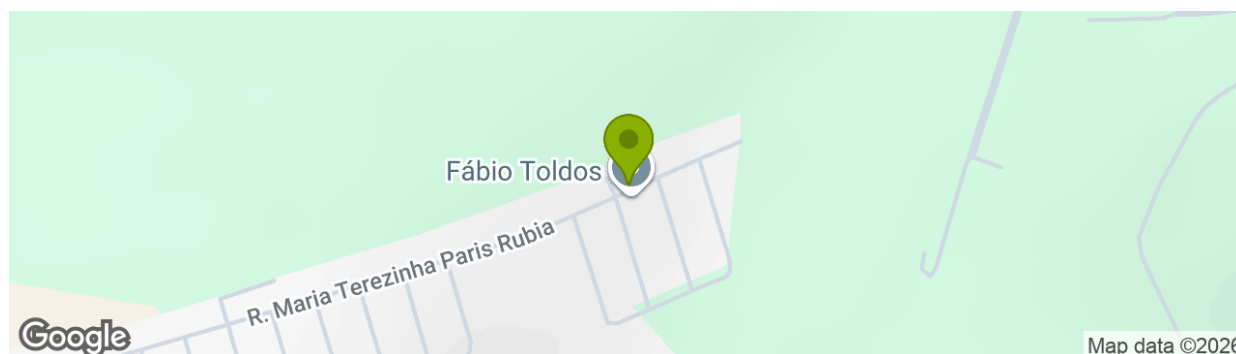
Novo Item Fiscalizado 14.200 - Poço Alvorada (Rio Das Pedras)

Poço Alvorada

POÇO ALVORADA - RIO DAS PEDRAS

Checklist: [Fiscalização na Captação Subterrânea](#)

Sistema: [POÇO ALVORADA - RIO DAS PEDRAS](#)



Endereço: R. Dois, 140 - Residencial Bom Jardim, Rio das Pedras - SP, 13398-024, Brasil. nº 140. . **CEP:** 13398-024 / **Cidade:** Rio das Pedras, São Paulo

Fiscalizado

residencial alvorada #189875568

Data de início da fiscalização

13/03/2026

Data de término da fiscalização

13/03/2026

Observações Gerais

Constatações (Fiscalização na Captação Subterrânea)

Fotos de CSB2.0



Foto 1 - Vista geral do poço



Foto 2 - Vista geral do poço



Foto 3 - Casa do painel elétrico. Não foi aberto no dia, pois não havia chave.



Foto 4 - Clorador e Fluoretação via pastilha




Foto 5 - Tubo de medição de nível



Foto 6 - Tomada de água bruta



Foto 7 - Macromedidor

[CSB2.1] A área não está devidamente cercada

Não Conforme

[CSB2.1] Observações

Realizar cercamento do complexo de reservação (poço e reservatório)

Fotos de CSB2.1



Foto 1 - A área não está cercada, permitindo acesso de pessoas estranhas a operação.

[CSB2.4] Ausência de identificação da área

Não Conforme

[CSB2.4] Observações

Não há identificação da área

[CSB2.5] Ausência de laje de proteção

Não Conforme

[CSB2.5] Observações

Existe laje de proteção, porém ela está quebrada. É necessário realizar reparo

Fotos de CSB2.5



Foto 1 - Detalhe da laje de proteção quebrada



Foto 2 - Detalhe da laje de proteção quebrada



Foto 3 - Vista geral da laje de proteção quebrada

[CSB2.9] Ausência de tubo de medição de nível

Não Conforme

[CSB2.9] Observações

Realizar instalação de tubo de medição de nível

Fotos de CSB2.9



Foto 1 - Ausência de tubo de medição de nível

[CSB2.2] Ausência de conjunto moto bomba reserva em estoque

Não Conforme

[CSB2.2] Observações

Não possui motobomba reserva. Solução: adquirir motobomba reserva ou comprovar alternativa que atenda a necessidade de substituição.

[CSB2.11] Captação de água sem outorga

Não Conforme

[CSB2.11] Observações

Não foi encaminhado à ARES-PCJ a outorga para captação de água.

[CSB2.14] Ausência de automonitoramento dos parâmetros de qualidade da água

Não Conforme

[CSB2.14] Observações

Não foram encaminhados laudos de monitoramento da qualidade da água bruta e tratada. Solução: enviar laudos para comprovar automonitoramento contendo os parâmetros: cloro residual livre, cor aparente, turbidez, E. coli e coliformes totais.

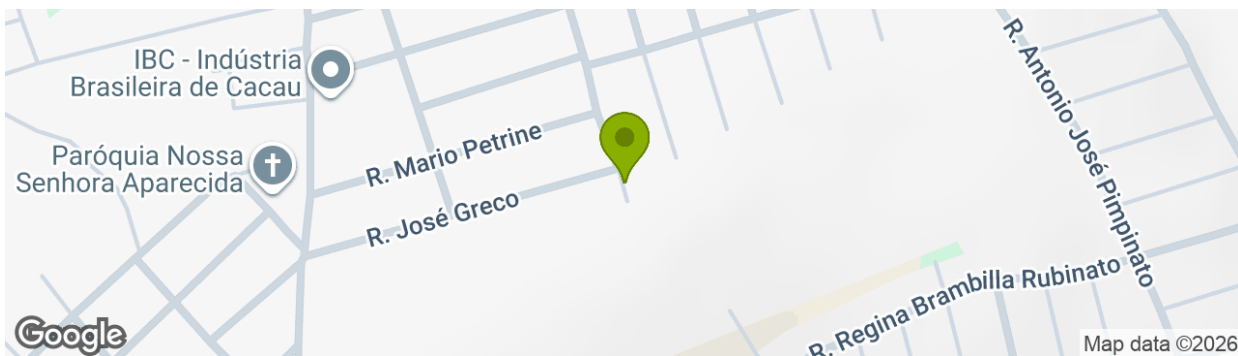
Novo Item Fiscalizado 14.204 - Poço Bom Jardim (Rio Das Pedras)

Poço Bom Jardim

POÇO BOM JARDIM - RIO DAS PEDRAS

Checklist: [Fiscalização na Captação Subterrânea](#)

Sistema: [POÇO BOM JARDIM - RIO DAS PEDRAS](#)



Endereço: R. Augusto Scarassati, 807 - Parque Bom Retiro, Rio das Pedras - SP, 13398-060, Brasil. nº 807. . **CEP:** 13398-060 / **Cidade:** Rio das Pedras, São Paulo

Fiscalizado	poço bom jardim #189878686
Data de início da fiscalização	13/03/2026
Data de término da fiscalização	13/03/2026
Observações Gerais	

Constatações (Fiscalização na Captação Subterrânea)

Fotos de CSB2.0



Foto 1 - Vistas geral do poço



Foto 2 - Coleta de água bruta



Foto 3 - Macromedidor

[CSB2.5] Ausência de laje de proteção

Não Conforme

[CSB2.5] Observações

Realizar obra civil de laje de proteção sanitária conforme ABNT NBR 12212:2017.

Fotos de CSB2.5



Foto 1 - Inexistência de laje de proteção

[CSB2.9] Ausência de tubo de medição de nível	Não Conforme
[CSB2.9] Observações	Realizar instalação de tubo de medição de nível
[CSB2.2] Ausência de conjunto moto bomba reserva em estoque	Não Conforme
[CSB2.2] Observações	Não possui motobomba reserva. Solução: adquirir motobomba reserva ou comprovar alternativa que atenda a necessidade de substituição.
[CSB2.11] Captação de água sem outorga	Não Conforme
[CSB2.11] Observações	Não possui outorga para captação. Solução: comprovar a existência de Outorga de Captação de Água pelo envio da documentação à ARES-PCJ.
[CSB2.14] Ausência de automonitoramento dos parâmetros de qualidade da água	Não Conforme
[CSB2.14] Observações	Não foram encaminhados laudos de monitoramento da qualidade da água bruta e tratada. Solução: enviar laudos para comprovar automonitoramento contendo os parâmetros: cloro residual livre, cor aparente, turbidez, E. coli e coliformes totais.

POÇO SÃO CARLOS - RIO DAS PEDRAS

POÇO SÃO CARLOS - RIO DAS PEDRAS

Checklist: [Fiscalização na Captação Subterrânea](#)

Sistema: [POÇO SÃO CARLOS - RIO DAS PEDRAS](#)



Endereço: R. Maria Benedicta Bigoto, 123 - Res. Bom Jardim, Rio das Pedras - SP, 13398-260, Brasil. nº 123. . **CEP:** 13398-260 / **Cidade:** Rio das Pedras, São Paulo

Fiscalizado	poço são Carlos rio das pedras #189888535
Data de início da fiscalização	13/03/2026
Data de término da fiscalização	13/03/2026

Observações Gerais

Constatações (Fiscalização na Captação Subterrânea)

Fotos de CSB2.0



Foto 1 - Vista do entorno da área.



Foto 2 - Vista do entorno da área.



Foto 3 - Vista geral interna.



Foto 5 - Vista geral do poço.



Foto 4 - Vista geral do poço.



Foto 6 - Vista geral do poço.

[CSB2.4] Ausência de identificação da área

Não Conforme

[CSB2.4] Observações

Ausência de identificação padronizada da unidade operacional. O prestador deve providenciar identificação adequada e padronizada..

[CSB2.6] Ausência de Macromedidor

Não Conforme

[CSB2.6] Observações

Não há macromedição no poço.

[CSB2.8] Ausência de tomada de água para coleta de água bruta

Não Conforme

[CSB2.8] Observações

Não há ponto de tomada de água bruta.

[CSB2.15] Ausência de cloração e/ou fluoretação

Não Conforme

[CSB2.15] Observações

Não foi observado sistema de desinfecção e/ou fluoretação para este poço, sobretudo por ausência de informações sobre o reservatório que recebe a água captada.

[CSB2.2] Ausência de conjunto moto bomba reserva em estoque

Não Conforme

[CSB2.2] Observações

Não possui motobomba reserva. Solução: adquirir motobomba

reserva ou comprovar alternativa que atenda a necessidade de substituição.

[CSB2.11] Captação de água sem outorga

Não Conforme

[CSB2.11] Observações

Não possui outorga para captação.
Solução: comprovar a existência de Outorga de Captação de Água pelo envio da documentação à ARES-PCJ.

[CSB2.14] Ausência de automonitoramento dos parâmetros de qualidade da água

Não Conforme

[CSB2.14] Observações

Não foram encaminhados laudos de monitoramento da qualidade da água bruta e tratada.
Solução: enviar laudos para comprovar automonitoramento contendo os parâmetros: cloro residual livre, cor aparente, turbidez, E. coli e coliformes totais.

[CSB2.3] Ausência de extintor de incêndio

Não Conforme

[CSB2.3] Observações

Local não possui extintor de incêndio

[CSB2.17] Ausência de manutenção, limpeza, conservação e segurança

Não Conforme

[CSB2.17] Observações

Foram constatadas 2 não conformidades nesta categoria: **1)** Transformado no terreno, sem a devida proteção e sem isolamento para evitar contato e acidentes (Fotos 1 e 2). O prestador deve providenciar instalação adequada e segura do transformador; **2)** A laje acima dos quadros elétricos está arqueada e aparenta risco

iminente de queda (Foto 3). O prestador deve providenciar manutenção ou substituição da laje, de modo a evitar danos aos quadros elétricos e transformador.

Fotos de CSB2.17



Foto 1 - Situação do transformador dentro da área do poço.



Foto 2 - Situação do transformador dentro da área do poço.



Foto 3 - Situação da laje dentro da área do poço.

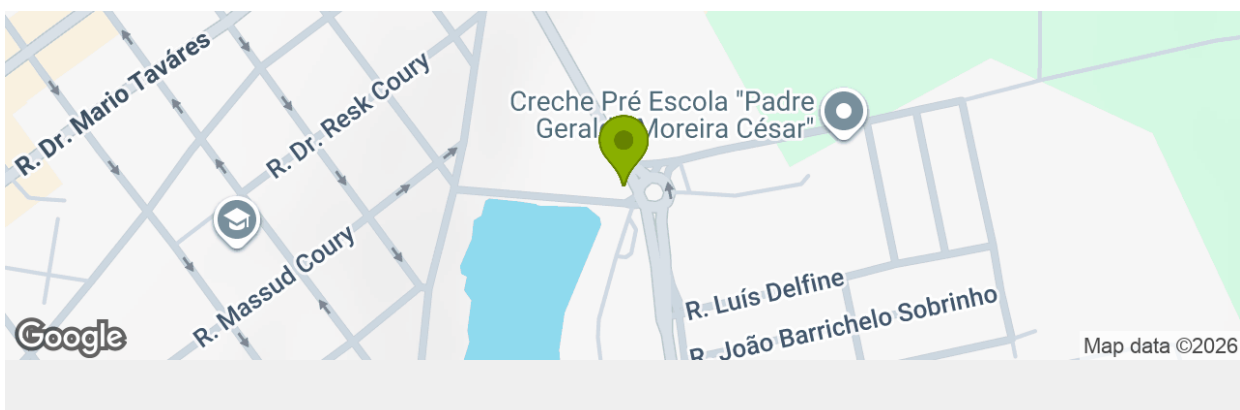
Novo Item Fiscalizado 14.182 - POÇO ETA III - RIO DAS PEDRAS (Rio Das Pedras)

POÇO ETA III - RIO DAS PEDRAS

POÇO ETA III - RIO DAS PEDRAS

Checklist: [Fiscalização na Captação Subterrânea](#)

Sistema: [POÇO ETA III - RIO DAS PEDRAS](#)



Endereço: R. Quintino Bocaiúva, 382 - Conj. Hab. Vitoria Perim Cezarino, Rio das Pedras - SP, 13390-000, Brasil. nº 382. . **CEP:** 13390-000 / **Cidade:** Rio das Pedras, São Paulo

Dados técnicos de localização: lat=-22.84203, long=-47.5974683, accuracy=13.653

Fiscalizado poço ETA 3 rio das pedras #189859150

Data de início da fiscalização 13/03/2026

Data de término da fiscalização 13/03/2026

Observações Gerais

Constatações (Fiscalização na Captação Subterrânea)

[CSB2.0] Observações

Poço situado próximo à ETA III. Abastece diretamente o reservatório de contato da ETA III, onde há desinfecção e fluoretação, bem como coletada água bruta.

Fotos de CSB2.0



Foto 1 - Vista geral do poço e entorno.



Foto 2 - Vista geral do poço e entorno.



Foto 3 - Cavalete do poço.



Foto 4 - Cavalete do poço.



Foto 5 - Cavalete do poço.



Foto 6 - Cavalete do poço.

[CSB2.1] A área não está devidamente cercada

Não Conforme

[CSB2.1] Observações

Apesar da gaiola de proteção, esta não possui grade na parte superior (horizontal), além de não estar devidamente trancada (apenas com um arame).

Fotos de CSB2.1



Foto 1 - Grade de proteção sem parte superior.



Foto 2 - Arame travando o portão.

[CSB2.4] Ausência de identificação da área

Não Conforme

[CSB2.4] Observações

Não há identificação padronizada no local.

[CSB2.5] Ausência de laje de proteção

Não Conforme

[CSB2.5] Observações

Não há laje de proteção sanitário em atendimento às normas técnicas.

Fotos de CSB2.5



Foto 1 - Ausência de laje de proteção.

[CSB2.9] Ausência de tubo de medição de nível

Não Conforme

[CSB2.9] Observações

Não há tubo para medição de nível devidamente instalado.

Fotos de CSB2.9



Foto 1 - Ausência de tubo para medição de nível.

[CSB2.15] Ausência de cloração e/ou fluoretação

N/A

[CSB2.15] Observações

Cloração e fluoretação são realizados na ETA III

[CSB2.2] Ausência de conjunto moto bomba reserva em estoque

Não Conforme

[CSB2.2] Observações

Não possui motobomba reserva. Solução: adquirir motobomba reserva ou comprovar alternativa que atenda a necessidade de substituição.

[CSB2.11] Captação de água sem outorga

Não Conforme

[CSB2.11] Observações

Não possui outorga para captação. Solução: comprovar a existência de Outorga de Captação de Água pelo envio da documentação à ARES-PCJ.

[CSB2.14] Ausência de automonitoramento dos parâmetros de qualidade da água

Não Conforme

[CSB2.14] Observações

Não foram encaminhados laudos de monitoramento da qualidade da água bruta. Solução: enviar laudos para comprovar automonitoramento.

CAPTAÇÃO SUPERFICIAL

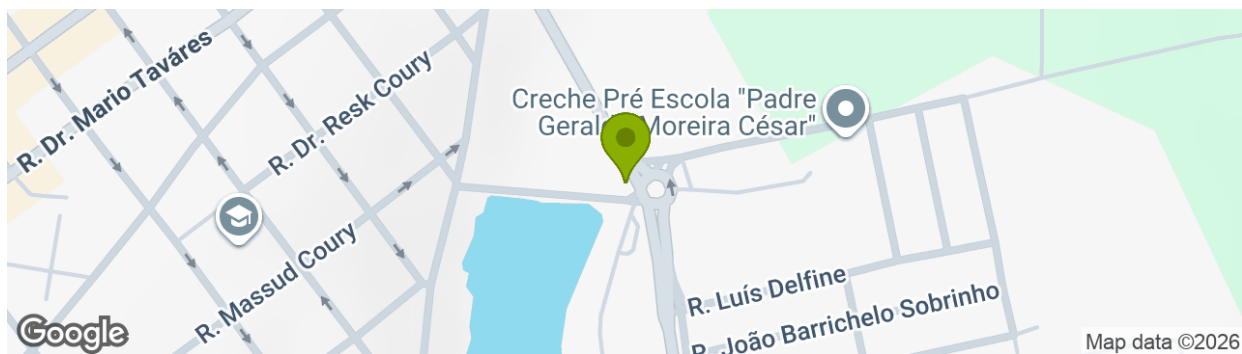
Novo Item Fiscalizado 14.180 - Captação Superficial Represa Bom Jesus II (Rio Das Pedras)

Captação Superficial Represa Bom Jesus II

CAPTAÇÃO SUPERFICIAL REPRESA BOM JESUS II

Checklist: [Fiscalização na Captação Superficial](#)

Sistema: [CAPTAÇÃO SUPERFICIAL REPRESA BOM JESUS II](#)



Endereço: R. Quintino Bocaiúva, 382 - Conj. Hab. Vitoria Perim Cezarino, Rio das Pedras - SP, 13390-000, Brasil. nº 382. . CEP: 13390-000 / Cidade: Rio das Pedras, São Paulo

Dados técnicos de localização: lat=-22.84244728088379, long=-47.59735107421875, accuracy=13.653

Fiscalizado	bom jesus ii #189857789
Data de início da fiscalização	13/03/2026
Data de término da fiscalização	13/03/2026
Observações Gerais	A captação ocorre próxima à ETA 3 e é feita por balsa. O controle (acionamento/desligamento) é feito na ETA 3.

Constatações (Fiscalização na Captação Superficial)

Fotos de CSP3.0



Foto 1 - Tubulação de recalque



Foto 2 - Conjunto motobomba em cima do flutuador



Foto 3 - Vista geral



Foto 4 - Vista geral

[CSP3.1] A área não está devidamente cercada

N/A

[CSP3.1] Observações

A área não está cercada e não há impedimentos para acessos à balsa de captação. Não Conformidade está sendo tratada no Auto de Notificação 124/2025.

[CSP3.5] Ausência de identificação da área

N/A

[CSP3.5] Observações

Não há identificação da área. Não Conformidade está sendo tratada no Auto de Notificação 124/2025.

[CSP3.3] Ausência de conjunto moto bomba reserva

N/A

[CSP3.3] Observações

Não Conformidade está sendo tratada no Auto de Notificação 124/2025.

[CSP3.8] Captação de água sem outorga

N/A

[CSP3.8] Observações

Não possui outorga de captação. Não Conformidade está sendo tratada no Auto de Notificação 124/2025.

[CSP3.13] Ausência de automonitoramento dos parâmetros de qualidade da água

N/A

[CSP3.13] Observações

Não possui laudos de monitoramento da qualidade da água bruta. Não Conformidade está sendo tratada no Auto de Notificação 124/2025.

Novo Item Fiscalizado 14.183 - Captação / retorno de água bruta do curso d'água para a Represa Bom Jesus II - Rio das Pedras (Rio Das Pedras)

Captação / retorno de água bruta do curso d'água para a Represa Bom Jesus II - Rio das Pedras

CAPTAÇÃO SUPERFICIAL REPRESA BOM JESUS II

Checklist: [Condições Gerais](#)

Sistema: [CAPTAÇÃO SUPERFICIAL REPRESA BOM JESUS II](#)



Endereço: Rod. Nelson Caproni, 61 - Conj. Hab. Vitoria Perim Cezarino, Rio das Pedras - SP, 13390-120, Brasil. nº 61. . **CEP:** 13390-120 / **Cidade:** Rio das Pedras, São Paulo

Dados técnicos de localização: lat=-22.8426377, long=-47.5967766, accuracy=13.653

Fiscalizado retorno irregular de água bruta rio das pedras
#189857868

Data de início da fiscalização 13/03/2026

Data de término da fiscalização 13/03/2026

Observações Gerais

Fotos de [CG9.0]



Foto 1 - Mangote preto no final da linha de recalque do sistema de retorno, já na Represa Bom Jesus II.



Foto 2 - Vista da ETA III.



Foto 3 - Tubulação saindo da ETA III em direção à Represa.



Foto 4 - Local de captação do sistema de retorno (coordenadas aproximadas: -22.84118218373951, -47.59796764527783)



Foto 5 - Local de captação do sistema de retorno.



Foto 6 - Local de captação do sistema de retorno.



Foto 7 - Local de captação do sistema de retorno.



Foto 8 - Local de captação do sistema de retorno.



Foto 9 - Local de captação do sistema de retorno.



Foto 10 - Vista geral com os locais envolvidos.

[CG9.1] Não atendimento às condições gerais de prestação de serviços de abastecimento de água e esgotamento sanitário

Não Conforme

[CG9.1] Observações

A estrutura não se configura como captação superficial e não possui qualquer tipo de autorização do órgão responsável (SP Águas). Não está devidamente outorgada.

ESTAÇÃO DE TRATAMENTO DE ÁGUA

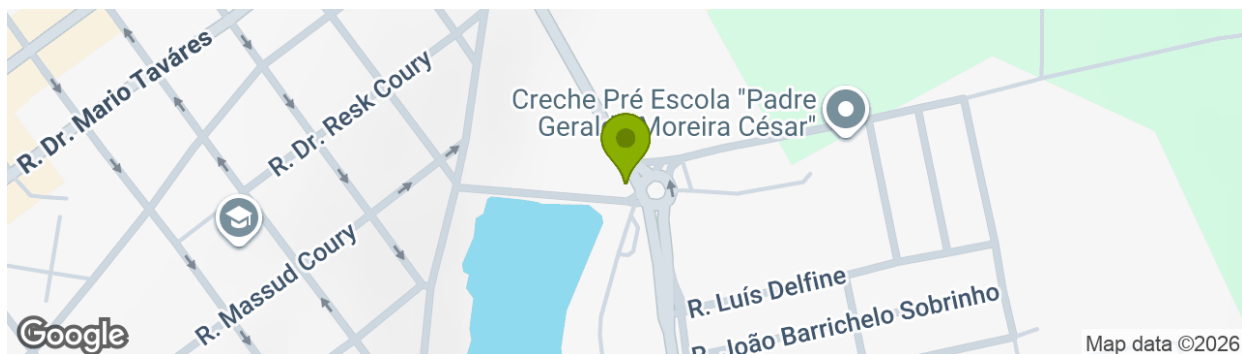
Novo Item Fiscalizado 14.176 - ETA III - Rio das Pedras (Rio Das Pedras)

ETA III - Rio das Pedras

ETA III - RIO DAS PEDRAS

Checklist: [Fiscalização na ETA](#)

Sistema: [ETA III - RIO DAS PEDRAS](#)



Endereço: R. Quintino Bocaiúva, 382 - Conj. Hab. Vitoria Perim Cezarino, Rio das Pedras - SP, 13390-000, Brasil. nº 382. . CEP: 13390-000 / Cidade: Rio das Pedras, São Paulo

Dados técnicos de localização: lat=-22.8424298, long=-47.5973444, accuracy=13.653

Fiscalizado	eta 3 #189837411
Data de início da fiscalização	13/03/2026
Data de término da fiscalização	13/03/2026

Observações Gerais

Constatações (Fiscalização na ETA)

[ETA-5.0] Observações

A produção de água dessa ETA é de cerca de 19 L/s, recebendo água da captação superficial Represa Bom Jesus II para tratamento. Tanto o decantador quanto do filtro possuem fluxos ascendentes. O decantador é lavado conforme necessidade, de acordo com o monitoramento da água que sai do decantador. Já o filtro é lavado cerca de 2x ao dia. Por fim, o lodo da lavagem dos filtros e do decantador, são destinados de forma irregular para o córrego atrás da ETA. A cloração e fluoretação final ocorre direto no reservatório Semienterrado da ETA III, na qual além da água tratada da ETA III recebe água de 3 poços (ETA 3, Pombal e Pracinha) direto no reservatório de água tratada. Além disso, caso necessite, é possível receber água da ETA I no reservatório. A água tratada vai para os bairros Pombal e Bom Jardim.

Fotos de [ETA-5.0]




Foto 1 - Portão de Entrada



Foto 2 - Placa de identificação



Foto 3 - Conjunto decantador e filtro rápido



Foto 4 - Entrada de água da Represa Bom Jesus II com tomada de água bruta



Foto 5 - Aplicação de carvão ativado, cloro e PAC 18 (respectivamente)



Foto 6 - Misturador rápido dos produtos químicos



Foto 7 - Misturador rápido tubular



Foto 8 - Vista do decantador compacto



Foto 9 - Vista do decantador compacto



Foto 10 - Local de aplicação do polímero para auxiliar na formação dos flocos




Foto 12 - Monitoramento visual da água decantada (azul) e saída para descarte do lodo do processo de decantação (vermelho). Descarte do lodo não possui uma frequência definida e varia de acordo com o aspecto da água



Foto 11 - Local de coleta de água após o decantador



Foto 13 - Vista geral do filtro rápido (areia, pedra e antracito)



Foto 14 - Tubulação de entrada e saída do filtro



Foto 15 - Tubulação de entrada e saída do filtro. Entrada na seta verde e saída na seta azul



Foto 16 - Monitoramento visual da turbidez da água decantada



Foto 17 - Entrada de água no reservatório de água tratada



Foto 18 - Vista de cima do reservatório de água tratada semienterrado



Foto 19 - Material retirado de dentro do reservatório



Foto 20 - Extintor de incêndio



Foto 21 - Validade do extintor



Foto 22 - Registro para manobra de água para a ETA III da ETA I (Reservatório água tratada)



Foto 23 - Caminho que o lodo do decantador e filtro percorre



Foto 24 - Local em que o lodo é destinado de forma irregular



Foto 25 - Ponto do córrego atrás da ETA em que o lodo é descartado de forma irregular



Foto 26 - Antigo sistema de decantação do lodo (irregular)



Foto 27 - Antiespumante usado na ETE, mas estocado na ETA



Foto 28 - Antiespumante usado na ETE, mas estocado na ETA



Foto 29 - Carvão ativado



Foto 30 - Estoque carvão ativado e outros



Foto 31 - Bombas dosadoras




Foto 32 - Painel elétrico



Foto 33 - Painel elétrico



Foto 34 - Produtos químicos utilizado para análises no laboratório



Foto 35 - Bancada do laboratório



Foto 36 - Painel elétrico



Foto 37 - Bancada do laboratório



Foto 38 - Bancada do laboratório



Foto 39 - Setorização do Município

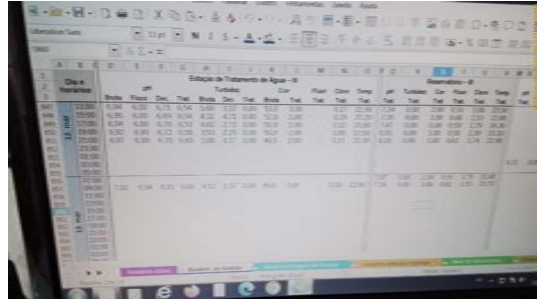


Foto 40 - Parâmetros controlados na ETA



Foto 41 - EPIs do técnico



Foto 42 - Ficha do Ácido Fluossilicico



Foto 43 - Ficha do Hipoclorito de sódio



Foto 44 - Ficha do Hidróxido de Sódio

[ETA-5.7] - Ausência de Macromedidor com indicação direta de vazão ou volume nas entradas e saídas da ETA

Não Conforme

[ETA-5.7] Observações

Possui apenas medição de saída da ETA, não possui medição de entrada.

Fotos de [ETA-5.7]



Foto 1 - Apesar de estar escrito Captação, medidor está na saída da ETA



Foto 2 - Apesar de estar escrito Captação, medidor está na saída da ETA

[ETA-5.2] - Ausência de tratamento e/ou destinação correta do lodo

Não Conforme

[ETA-5.2] Observações

Não há tratamento de lodo

Fotos de [ETA-5.2]



Foto 1 - Local em que o lodo é destinado de forma irregular



Foto 2 - Ponto do córrego atrás da ETA em que o lodo é descartado de forma irregular

[ETA-5.11] - Estocagem inadequada de produtos químicos

Não Conforme

[ETA-5.11] Observações

1 - Aberturas no telhado onde há estocagem de produtos químicos, quando chove, molham os produtos. 2 - IBCs não possuem tanque de contenção em caso de vazamentos. 3 – Falta de acesso para colocar IBCs nos locais determinados, podendo ocasionar acidentes.

Fotos de [ETA-5.11]



Foto 1 - Abertura no telhado permitindo passagem de chuva



Foto 2 - Abertura no telhado



Foto 3 - Abertura no telhado permitindo passagem de chuva



Foto 4 - Suscetível a molhar na chuva



Foto 5 - Suscetível a molhar na chuva



Foto 6 - IBC sem tanque de contenção



Foto 7 - IBC sem tanque de contenção e local apertado tanto para manobras de carga/descarga, quanto de manuseio



Foto 8 - Sem tanque de contenção



Foto 9 - Recomendação: Não acumular produtos químicos vencidos

[ETA-5.3] Observações

Registro do chuveiro está emperrado, não podendo ser acionado em caso de emergência. Lava olhos está funcionando

Fotos de [ETA-5.3]



Foto 1 - Chuveiro de emergência

[ETA-5.20] - Ausência de licença de operação ou licença de operação vencida

Não Conforme

[ETA-5.20] Observações

Não possui licença de operação

[ETA-5.22] - Ausência de manutenção, limpeza, conservação e segurança

Não Conforme

[ETA-5.22] Observações

Irregularidades na parte elétrica das instalações.

Fotos de [ETA-5.22]



Foto 1 - A - Substituir painel elétrico por quadro elétrico fechado



Foto 2 - B - Gerador de alta tensão não pode ficar na mesma área de estoque de produtos químicos com fácil contato para os técnicos, deve ser isolado para evitar acidentes graves.

RESERVATÓRIOS

Novo Item Fiscalizado 14.216 - Reservatório Semienterrado ETA III (Rio Das Pedras)

Reservatório Semienterrado ETA III

RESERVATÓRIO SEMIENTERRADO ETA III - RIO DAS PEDRAS

Checklist: [Fiscalização no Reservatório](#)

Sistema: [RESERVATÓRIO SEMIENTERRADO ETA III - RIO DAS PEDRAS](#)



Endereço: R. Quintino Bocaiúva, 382 - Conj. Hab. Vitoria Perim Cezarino, Rio das Pedras - SP, 13390-000, Brasil. nº 382. . **CEP:** 13390-000 / **Cidade:** Rio das Pedras, São Paulo

Dados técnicos de localização: lat=-22.7375186, long=-47.3189397, accuracy=13.653

Fiscalizado	reservatório eta 3 #190149900
Data de início da fiscalização	13/03/2026
Data de término da fiscalização	13/03/2026
Observações Gerais	O reservatório de água tratada recebe contribuição da ETA III e de três poços (ETA III, Pombal e Pracinha). A cloração e a fluoretação são realizadas diretamente no reservatório. Adicionalmente, há a possibilidade de recebimento de água proveniente da ETA I, conforme necessidade operacional. Verificou-se comprometimento da cobertura do reservatório, evidenciado pela presença de fragmentos de alvenaria de sua própria estrutura no interior da unidade. Em função das condições estruturais, o SAAE orientou seus colaboradores a não transitarem sobre o reservatório, devido ao risco de queda.

Constatações (Fiscalização no Reservatório)

Fotos de RES6.0



Foto 1 - Entrada de água no reservatório da ETA III



Foto 2 - Entrada da água dos poços no reservatório



Foto 3 - Vista geral do reservatório



Foto 4 - Registro para manobra de água da ETA I



Foto 5 - Material retirado de dentro do reservatório



Foto 6 - Local de coletar a água dos poços



Foto 7 - Local de coletar a água dos poços

[RES6.4] Existência de locais sem guarda-corpos ou escadas ou em situação inadequada

Não Conforme

[RES6.4] Observações

Local de coleta de água traz risco ao técnico, local apertado com escada e condições inseguras de operação. Solução: colocar registro para tomadas de água na tubulação de chegada

ao alcance do operador sem a necessidade de escada.

Fotos de RES6.4



Foto 1 - Local que o técnico precisa entrar para coletar água bruta dos poços



Foto 2 - Escada que o técnico precisa utilizar para coletar água bruta dos poços

[RES6.11] Reservatório sem medidor de nível

Não Conforme

[RES6.11] Observações

Não possui medidor de nível no reservatório

[RES6.13] Reservatório sem tubulação de ventilação

Não Conforme

[RES6.13] Observações

Não possui tubulação de ventilação.

[RES6.10] O reservatório não possui tampas de inspeção em boas condições

Não Conforme

[RES6.10] Observações

Não há tampa de inspeção. É utilizado uma tampa de caixa d'água de 1.000L e azulejos de forma irregular não vedando o reservatório, permitindo o contato de objetos estranhos com a água do reservatório

Fotos de RES6.10



Foto 1 - Tampa de caixa d'água e azulejo como tampa de inspeção (irregular)



Foto 2 - Tampa de caixa d'água como tampa de inspeção (irregular)



Foto 3 - Tampa de caixa d'água como tampa de inspeção (irregular)

[RES6.14] Ausência de manutenção, limpeza, conservação e segurança

Não Conforme

[RES6.14] Observações

A cobertura do reservatório está comprometida, uma vez que foram encontrados materiais de alvenaria de sua estrutura dentro do reservatório. O SAAE orientou seus colaboradores a não andarem sobre o reservatório com risco de queda. Necessário avaliação estrutural para evitar colapso.

Fotos de RES6.14



Foto 1 - Material de alvenaria encontrada dentro do reservatório

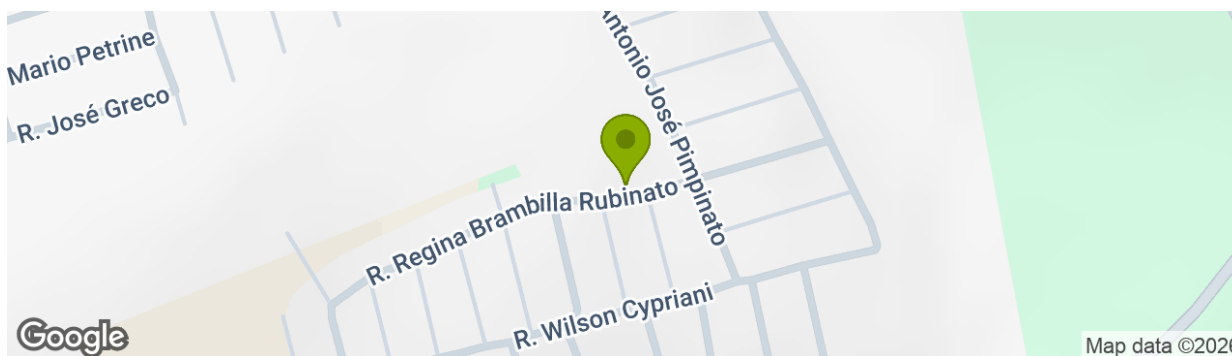
Novo Item Fiscalizado 14.188 - Res. São Pedro (novo) (Rio Das Pedras)

Res. São Pedro (novo)

RES. SÃO PEDRO (NOVO) - RIO DAS PEDRAS

Checklist: [Fiscalização no Reservatório](#)

Sistema: [RES. SÃO PEDRO \(NOVO\) - RIO DAS PEDRAS](#)



Endereço: R. Regina Brambilla Rubinato, 206 - Res. Bom Retiro, Rio das Pedras - SP, 13390-000, Brasil. nº 206. . **CEP:** 13390-000 / **Cidade:** Rio das Pedras, São Paulo

Fiscalizado	Novo São Pedro #189865856
Data de início da fiscalização	13/03/2026
Data de término da fiscalização	13/03/2026
Observações Gerais	Reservatório ainda não foi ativado, não fazendo parte do sistema de abastecimento de água.

Constatações (Fiscalização no Reservatório)

Fotos de RES6.0



Foto 1 - Vista geral do reservatório



Foto 2 - Registros de saída



Foto 3 - Tampa de inspeção



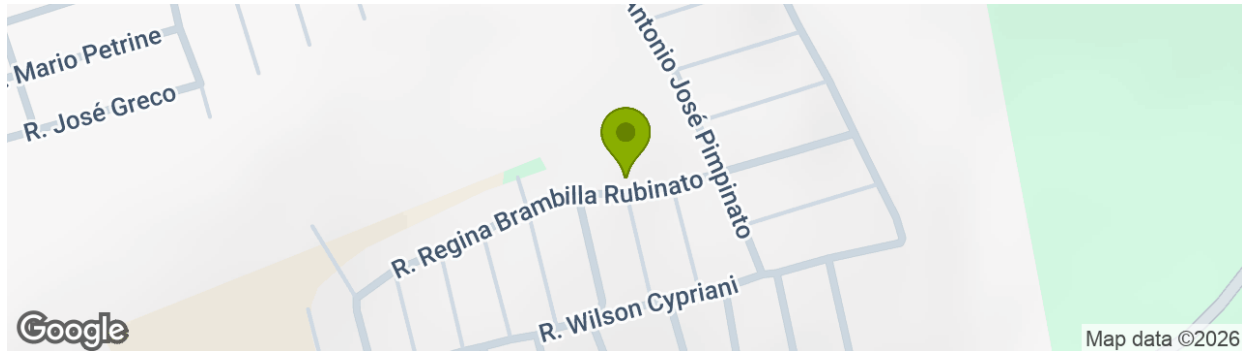
Foto 4 - Vista geral do reservatório

RES. SÃO PEDRO (ELEVADO - ANTIGO) - RIO DAS PEDRAS

RES. SÃO PEDRO (VELHO) - RIO DAS PEDRAS

Checklist: [Fiscalização no Reservatório](#)

Sistema: [RES. SÃO PEDRO \(VELHO\) - RIO DAS PEDRAS](#)



Endereço: R. Pastor José Ribeiro, 11 - Res. Bom Retiro, Rio das Pedras - SP, 13398-118, Brasil.
nº 11. . **CEP:** 13398-118 / **Cidade:** Rio das Pedras, São Paulo

Fiscalizado	res antigo são Pedro rio das pedras #189864782
Data de início da fiscalização	13/03/2026
Data de término da fiscalização	13/03/2026

Observações Gerais

Constatações (Fiscalização no Reservatório)

Fotos de RES6.0



Foto 1 - Vista geral da área e do reservatório.



Foto 2 - Vista geral do reservatório.



Foto 3 - Vista geral do reservatório.



Foto 4 - Vista dos dois reservatórios São Pedro (novo à esquerda e novo à direita).



Foto 5 - Vista dos dois reservatórios São Pedro (novo à esquerda e novo à direita).



Foto 6 - Vista geral do reservatório.

[RES6.1] A área não está devidamente cercada

Não Conforme

[RES6.1] Observações

Apesar de existir uma cerca (alamedado) no local, ela encontra-se com abertura além de não ter portão. O prestador deve providenciar o adequado fechamento no entorno do reservatório.

Fotos de RES6.1



Foto 1 - Cercamento do reservatório.



Foto 2 - Ausência de portão.

[RES6.2] Ausência de identificação da área

Não Conforme

[RES6.2] Observações

Não há identificação da área e nem de cada estrutura.

[RES6.7] Inexistência de para-raios em reservatórios elevados

Não Conforme

[RES6.7] Observações

Ausência de conexão da haste (captor) com a estrutura metálica ou de sistema de descida. Além disso, não foi verificado aterramento do SPDA.

Fotos de RES6.7




Foto 1 - Vista da parte superior do reservatório.



Foto 2 - Detalhe da haste do captor Franklin e a não interligação com a estrutura metálica do reservatório ou sistema de descida do SPDA.

[RES6.11] Reservatório sem medidor de nível

Não Conforme

[RES6.11] Observações

Não há medição de nível do reservatório, apenas boia de acionamento da bomba do poço.

[RES6.12] Reservatório sem tubo extravasor

Não Conforme

[RES6.12] Observações

Não foi identificado tubo extravasor do reservatório.

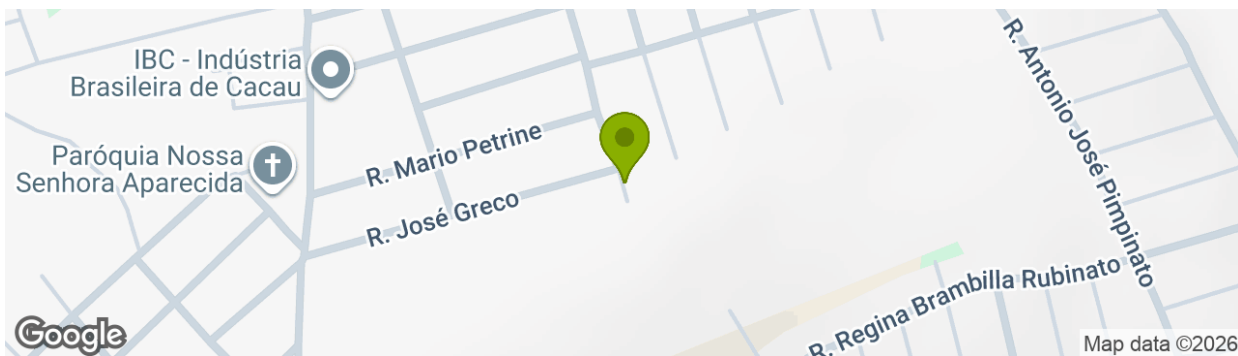
Novo Item Fiscalizado 14.202 - Res. Bom Jardim (Novo) (Rio Das Pedras)

Res. Bom Jardim (Novo)

RES. BOM JARDIM (NOVO) - RIO DAS PEDRAS

Checklist: [Fiscalização no Reservatório](#)

Sistema: [RES. BOM JARDIM \(NOVO\) - RIO DAS PEDRAS](#)



Endereço: R. Augusto Scarassati, 807 - Parque Bom Retiro, Rio das Pedras - SP, 13398-060, Brasil. nº 807. . **CEP:** 13398-060 / **Cidade:** Rio das Pedras, São Paulo

Fiscalizado	Bom Jardim 2 #189877460
Data de início da fiscalização	13/03/2026
Data de término da fiscalização	13/03/2026
Observações Gerais	

Constatações (Fiscalização no Reservatório)

[RES6.0] Observações

Água recebida vem da
ETA III

Fotos de RES6.0



Foto 1 - Entrada do Centro de Reservação



Foto 2 - Entrada do Centro de Reservação



Foto 3 - Vista lateral



Foto 4 - Válvulas de saída e de entrada



Foto 5 - Vista lateral

[RES6.2] Ausência de identificação da área

Não Conforme

[RES6.2] Observações

Não possui
identificação da área

Fotos de RES6.11



Foto 1 - Medidor de nível

[RES6.12] Reservatório sem tubo extravasador

Não Conforme

[RES6.12] Observações

tubo extravasador adaptado para abastecimento do reservatório por caminhão pipa. Ao utilizar uma válvula de retenção na forma como está, impede a saída de água do reservatório (função do extravasador).

Fotos de RES6.12



Foto 1 - Local onde deveria ser o tubo extravasador



Foto 2 - Válvula de retenção direcionando o fluxo para dentro do reservatório

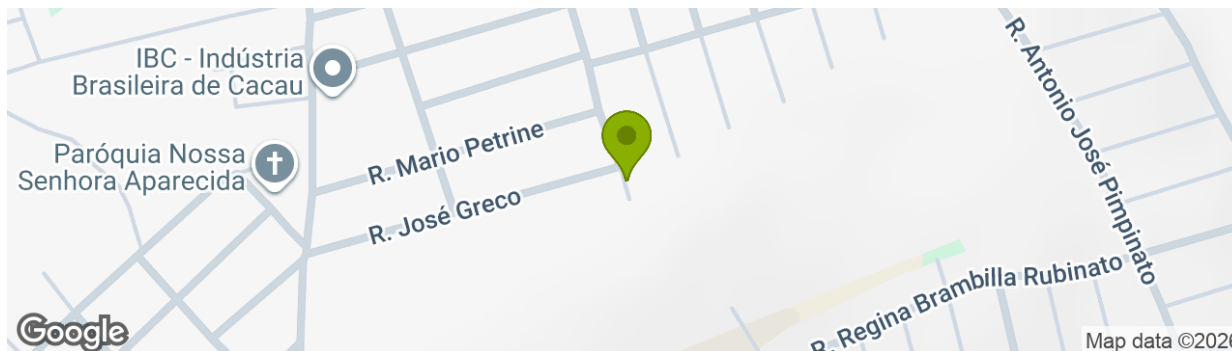
Novo Item Fiscalizado 14.205 - Res. Bom Jardim (antigo - desativado) (Rio Das Pedras)

Res. Bom Jardim (antigo - desativado)

RESERVATÓRIO BOM JARDIM

Checklist: [Fiscalização no Reservatório](#)

Sistema: [RESERVATÓRIO BOM JARDIM](#)



Endereço: R. Augusto Scarassati, 807 - Parque Bom Retiro, Rio das Pedras - SP, 13398-060, Brasil. nº 807. . **CEP:** 13398-060 / **Cidade:** Rio das Pedras, São Paulo

Dados técnicos de localização: lat=-22.8315332, long=-47.5992682, accuracy=13.653

Fiscalizado bom jardim 1 #189879569

Data de início da fiscalização 13/03/2026

Data de término da fiscalização 13/03/2026

Observações Gerais

Constatações (Fiscalização no Reservatório)

[RES6.0] Observações

Reservatório está desativado, sendo assim não será realizado apontamentos

Fotos de RES6.0



Foto 1 - Vista geral

Novo Item Fiscalizado 14.206 - Res. Ouro Fino (Rio Das Pedras)

Res. Ouro Fino

RES. OURO FINO - RIO DAS PEDRAS

Checklist: [Fiscalização no Reservatório](#)

Sistema: [RES. OURO FINO - RIO DAS PEDRAS](#)



Endereço: R. Henrique Ortolani, 135 - Rio Das Pedras, Rio das Pedras - SP, 13390-000, Brasil.
nº 135. . **CEP:** 13390-000 / **Cidade:** Rio das Pedras, São Paulo

Dados técnicos de localização: lat=-22.8298616, long=-47.6035851, accuracy=13.653

Fiscalizado	reservatório ouro fino #189880348
Data de início da fiscalização	13/03/2026
Data de término da fiscalização	13/03/2026
Observações Gerais	Sem acesso ao local, pois não continha a chave

Constatações (Fiscalização no Reservatório)

Fotos de RES6.0



Foto 1 - Entrada ao reservatório



Foto 2 - Vista geral



Foto 3 - Tubo extravasor



Foto 4 - Conexões e válvulas




Foto 5 - Conexões e válvulas

[RES6.2] Ausência de identificação da área

Não Conforme

[RES6.2] Observações

Colocar uma placa de identificação

Fotos de RES6.2



Foto 1 - Cercamento sem identificação

[RES6.11] Reservatório sem medidor de nível

Não Conforme

[RES6.11] Observações

Não possui medidor de nível

[RES6.14] Ausência de manutenção, limpeza, conservação e segurança

Não Conforme

Fotos de RES6.14



Foto 1 - Área do reservatório com mato alto

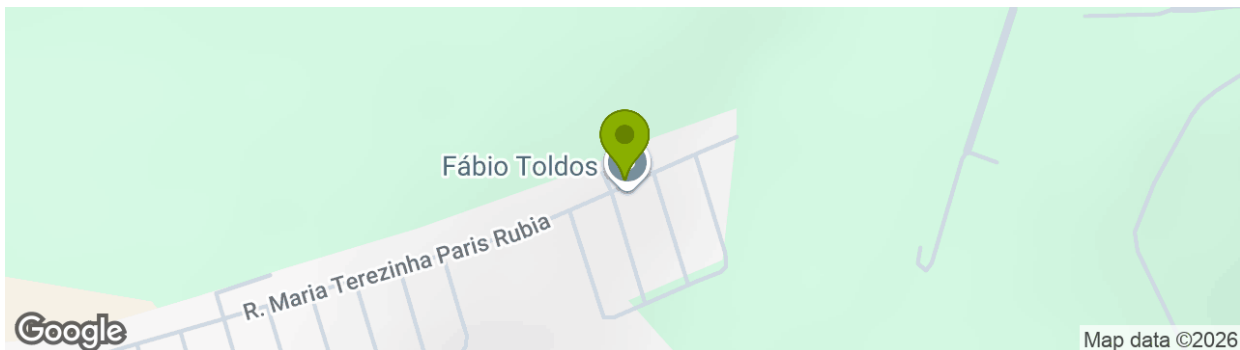
Novo Item Fiscalizado 14.199 - RES. ANGOLINI (ELEVADO) - RIO DAS PEDRAS (Rio Das Pedras)

RES. ANGOLINI (ELEVADO) - RIO DAS PEDRAS

RES. ANGOLINI - RIO DAS PEDRAS

Checklist: [Fiscalização no Reservatório](#)

Sistema: [RES. ANGOLINI - RIO DAS PEDRAS](#)



Endereço: R. Dois, 140 - Residencial Bom Jardim, Rio das Pedras - SP, 13398-024, Brasil. nº 140. . **CEP:** 13398-024 / **Cidade:** Rio das Pedras, São Paulo

Dados técnicos de localização: lat=-22.8253265, long=-47.5935257, accuracy=13.653

Fiscalizado	res elevado angoline rio das pedras #189875570
Data de início da fiscalização	13/03/2026
Data de término da fiscalização	13/03/2026

Observações Gerais

Constatações (Fiscalização no Reservatório)

Fotos de RES6.0



Foto 1 - Vista geral do reservatório e entorno.



Foto 2 - Vista geral do reservatório e entorno.



Foto 3 - Vista geral do reservatório.



Foto 4 - Vista geral do reservatório.

[RES6.1] A área não está devidamente cercada

N/A

[RES6.1] Observações

Ausência de cercamento da área. Esta NC já foi apontada na ficha 14.200 (Poço Alvorada).

[RES6.2] Ausência de identificação da área

Não Conforme

[RES6.2] Observações

Ausência de identificação padronizada do local e de cada estrutura.

[RES6.7] Inexistência de para-raios em reservatórios elevados

Não Conforme

[RES6.7] Observações

Não há SPDA instalado.

[RES6.9] Inexistência de telas de proteção contra entrada de insetos e pequenos animais nas tubulações de ventilação

Não Conforme

[RES6.9] Observações

Não há tela de proteção nos extravasores do reservatório, sendo um aberto e outro com mangueira embutida (para enchimento via caminhão pipa, se necessário).

Fotos de RES6.9



Foto 1 - Vista da parte superior do reservatório.



Foto 2 - Indicação dos locais sem tela de proteção.

[RES6.3] Existência de vazamentos aparentes

Não Conforme

[RES6.3] Observações

Foi identificado vazamento no registro da tubulação de saída do reservatório, sendo o registro situado abaixo da calçada. O prestador deve providenciar manutenção no registro para cessar os vazamentos.

Fotos de RES6.3



Foto 1 - Vista geral do reservatório e seu entorno.



Foto 2 - Localização dos pontos da calçada de acesso aos registros.



Foto 3 - Localização dos pontos da calçada de acesso aos registros.




Foto 4 - Registro com vazamento.



Foto 5 - Registro com vazamento.

ESTAÇÃO ELEVATÓRIA DE ÁGUA

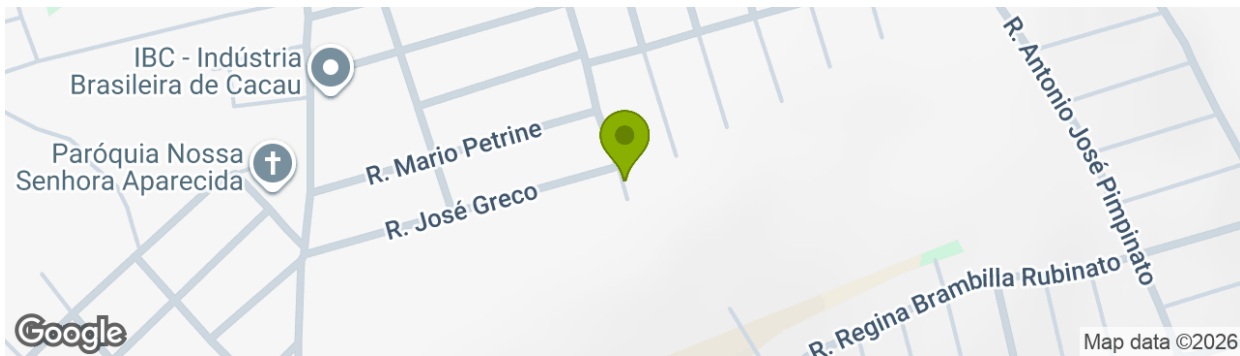
Novo Item Fiscalizado 14.203 - EEAT (BOOSTER) BOM JARDIM - RIO DAS PEDRAS (Rio Das Pedras)

EEAT (BOOSTER) BOM JARDIM - RIO DAS PEDRAS

EEAT BOM JARDIM - RIO DAS PEDRAS

Checklist: [Fiscalização na Estação Elevatória de Água](#)

Sistema: [EEAT BOM JARDIM - RIO DAS PEDRAS](#)



Endereço: R. Augusto Scarassati, 807 - Parque Bom Retiro, Rio das Pedras - SP, 13398-060, Brasil. nº 807. . **CEP:** 13398-060 / **Cidade:** Rio das Pedras, São Paulo

Dados técnicos de localização: lat=-22.8315413, long=-47.5993367, accuracy=13.653

Fiscalizado booster bom jardim rio das pedras #189877456

Data de início da fiscalização 13/03/2026

Data de término da fiscalização 13/03/2026

Observações Gerais

Constatações (Fiscalização na Estação Elevatória de Água)

[EEA4.0] Observações

Segundo o prestador,
trata-se de dois
conjuntos motobomba

que pressurizam as
redes de
abastecimento dos
bairros São Carlos e
São Pedro. Situa-se ao
lado do reservatório
metálico Bom Jardim.

Fotos de [EEA4.0]



Foto 1 - Vista geral do equipamento 1.



Foto 2 - Vista geral do equipamento 1.



Foto 3 - Placa de especificações técnicas do motor do equipamento 1.



Foto 4 - Placa de especificações técnicas da bomba do equipamento 1.



Foto 5 - Vista geral do equipamento e interligações hidráulicas do equipamento 1.



Foto 6 - Vista geral do equipamento 2 e interligações hidráulicas.



Foto 7 - Vista geral do equipamento 2 e interligações hidráulicas.



Foto 8 - Vista geral do equipamento 2 e interligações hidráulicas.



Foto 9 - Vista geral do equipamento 2 e interligações hidráulicas.



Foto 10 - Placa de especificações técnicas do motor do equipamento 2



Foto 11 - Placa de especificações técnicas da bomba do equipamento 2.

[EEA4.5] Ausência de identificação da área

Não Conforme

[EEA4.5] Observações

Ausência de identificação externa e das unidades individuais.

[EEA4.3] Ausência de conjunto moto bomba reserva

Não Conforme

[EEA4.3] Observações

Não possui motobomba reserva. Solução: adquirir motobomba reserva ou comprovar alternativa que atenda a necessidade de substituição.

[EEA4.4] Ausência de extintor de incêndio

Não Conforme

[EEA4.4] Observações

Não havia extintor de incêndio no local.

[EEA4.10] Ausência de manutenção, limpeza, conservação e segurança

Não Conforme

[EEA4.10] Observações

Ficam apontadas 2 não conformidades nesta categoria: **1)** Ausência de qualquer proteção ou isolamento dos equipamentos elétricos (painel e transformador), seja para evitar acidentes com pessoas, quanto

para evitar furtos ou paralisações da operação dos equipamentos (Foto 1). O prestador deve providenciar proteção adequada dos equipamentos; **2)** Exposição e ausência de identificação e proteção do cabeamento elétrico, que passa sobre o terreno, exposto às intempéries e eventuais danos (Foto 2). O prestador deve providenciar a correta passagem e proteção do cabeamento elétrico

Fotos de [EEA4.10]



Foto 1 - Ausência de proteção dos quadros elétricos.



Foto 2 - Cabeamento elétrico no terreno, sem identificação ou proteção, sendo sua disposição inadequada tecnicamente.

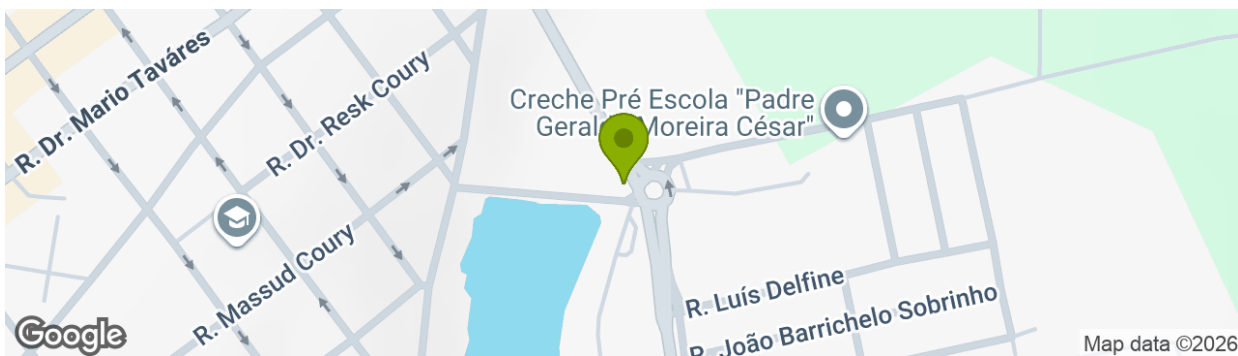
Novo Item Fiscalizado 14.179 - EEAT BOM JARDIM E POMBAL (ETA III) - RIO DAS PEDRAS (Rio Das Pedras)

EEAT BOM JARDIM E POMBAL (ETA III) - RIO DAS PEDRAS

EEAT BOM JARDIM E POMBAL - ETA 03

Checklist: [Fiscalização na Estação Elevatória de Água](#)

Sistema: [EEAT BOM JARDIM E POMBAL - ETA 03](#)



Endereço: R. Quintino Bocaiúva, 382 - Conj. Hab. Vitoria Perim Cezarino, Rio das Pedras - SP, 13390-000, Brasil. nº 382. . **CEP:** 13390-000 / **Cidade:** Rio das Pedras, São Paulo

Dados técnicos de localização: lat=-22.8424057, long=-47.5973365, accuracy=13.653

Fiscalizado eat ETA 3 rio das pedras #189838319

Data de início da fiscalização 13/03/2026

Data de término da fiscalização 13/03/2026

Observações Gerais

Constatações (Fiscalização na Estação Elevatória de Água)

[EEA4.0] Observações

A EEAT situa-se dentro da ETA III e possui apenas um conjunto motobomba instalado para cada linha de recalque.

Fotos de [EEA4.0]



Foto 1 - Entrada da ETA III.



Foto 2 - Placa de identificação da ETA III.



Foto 3 - Casa de bombas da EEAT.



Foto 4 - Casa de bombas da EEAT.



Foto 5 - Conjuntos motobomba da EEAT.



Foto 6 - Extintor de incêndio do local.



Foto 7 - Validade do extintor de incêndio.



Foto 8 - Conjunto motobomba do Bom Jardim.



Foto 9 - Identificação na tubulação de recalque.



Foto 10 - Conjunto motobomba do Bom Jardim.



Foto 11 - Conjunto motobomba do Bom Jardim.



Foto 12 - Placa de especificações técnicas do motor do conjunto motobomba do Bom Jardim.



Foto 13 - Conjunto motobomba do Pombal.



Foto 14 - Identificação na tubulação de recalque.



Foto 15 - Conjunto motobomba do Pombal.



Foto 16 - Cabeamento elétrico exposto e motor sem tampa de proteção.



Foto 17 - Conjunto motobomba do Pombal.



Foto 18 - Conjunto motobomba do Pombal.



Foto 19 - Placa de especificações técnicas do motor do conjunto motobomba do Pombal.

[EEA4.3] Ausência de conjunto moto bomba reserva

Não Conforme

[EEA4.3] Observações

Não possui motobomba reserva. Solução: adquirir motobomba reserva ou comprovar alternativa que atenda a necessidade de substituição.

[EEA4.7] Drenagem inadequada de água de lubrificação de gaxetas

Não Conforme

[EEA4.7] Observações

Ambas as bombas estão com vazamentos da água de lubrificação de gaxetas, com escoamento pelo piso da EEAT. O prestador deve providenciar drenagem adequada para fora da EEAT, de modo a manter o local seco.

Fotos de [EEA4.7]



Foto 1 - Piso molhado próximo ao equipamento do Bom Jardim.



Foto 2 - Piso molhado próximo ao equipamento do Bom Jardim.



Foto 3 - Piso molhado próximo ao equipamento do Pombal.



Foto 4 - Piso molhado próximo ao equipamento do Pombal.

[EEA4.10] Ausência de manutenção, limpeza, conservação e segurança

Não Conforme

[EEA4.10] Observações

Foi verificada ausência das tampas da ligação elétrica dos motores de ambos os conjuntos motobomba. O prestador deve providenciar a instalação adequada das tampas.

Fotos de [EEA4.10]



Foto 1 - Conjunto do Bom Jardim, sem tampa da ligação elétrica do motor.



Foto 2 - Conjunto do Pombal.



Foto 3 - Ausência de tampa na caixa de ligação elétrica do motor do conjunto do Pombal.

ESTAÇÃO ELEVATÓRIA DE ESGOTO

Novo Item Fiscalizado 14.209 - EEE Julio Basso (Rio Das Pedras)

EEE Julio Basso

EEE JULIO BASSO - RIO DAS PEDRAS

Checklist: [Fiscalização na Estação Elevatória de Esgoto](#)

Sistema: [EEE JULIO BASSO - RIO DAS PEDRAS](#)



Endereço: Rod. Júlio Antônio Basso, 1801, Rio das Pedras - SP, 13390-000, Brasil. nº 1801. .

CEP: 13390-000 / **Cidade:** Rio das Pedras, São Paulo

Fiscalizado eee Julio bassi #189886428

Data de início da fiscalização 13/03/2026

Data de término da fiscalização 13/03/2026

Observações Gerais

Constatações (Fiscalização na Estação Elevatória de Esgoto)

[EEE7.0] Fotos gerais da fiscalização

Não Conforme

[EEE7.0] Observações

EEE foi reformado e voltou a operar recentemente.

Fotos de [EEE7.0]



Foto 1 - Vista geral



Foto 2 - Tubulação de recalque



Foto 3 - Acesso para o tanque de equalização

[EEE7.6] Ausência de identificação da área

Não Conforme

[EEE7.6] Observações

Colocar uma placa de identificação

Fotos de [EEE7.6]



Foto 1 - Local não possui placa de identificação

[EEE7.2] Ausência de acesso para manutenção na Estação Elevatória

Não Conforme

[EEE7.2] Observações

Não possui acesso para manutenção do gradeamento grosseiro. Operador precisaria entrar na vala para poder realizar a limpeza. Deve-se possibilitar o acesso para essa manutenção.

Fotos de [EEE7.2]



Foto 1 - Não possui acesso para manutenção do gradeamento grosseiro

[EEE7.11] Gradeamento grosseiro em condições inadequadas de operação

Não Conforme

[EEE7.11] Observações

Limpar gradeamento grosseiro (cesto)

Fotos de [EEE7.11]



Foto 1 - Gradeamento grosseiro não está sendo limpo



Foto 2 - Gradeamento grosseiro não está sendo limpo

[EEE7.12] Ausência de manutenção, limpeza, conservação e segurança

Não Conforme

[EEE7.12] Observações

Tubulação está trepidando correndo o risco de romper. Prestador deverá providenciar a solução adequada e comunicar à ARES-PCJ.

Fotos de [EEE7.12]



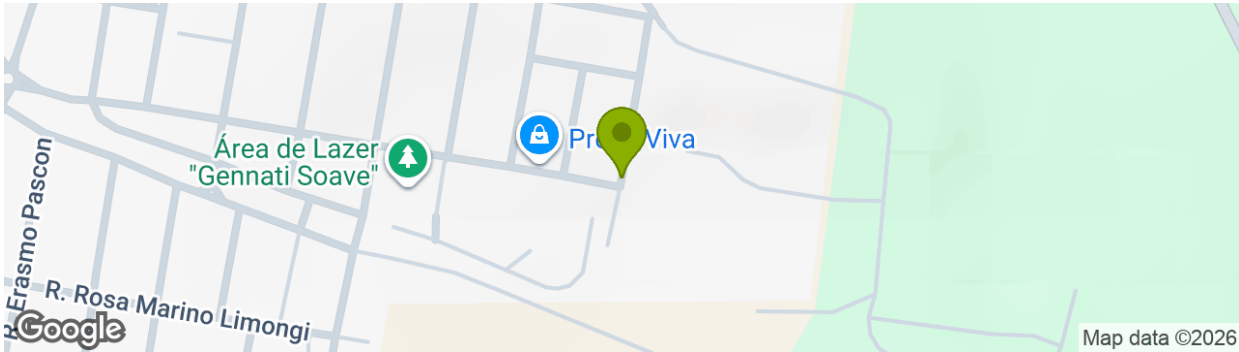
Foto 1 - Tubulação está trepidando

EEE BOM JESUS II - RIO DAS PEDRAS

EEE BOM JESUS II - RIO DAS PEDRAS

Checklist: [Fiscalização na Estação Elevatória de Esgoto](#)

Sistema: [EEE BOM JESUS II - RIO DAS PEDRAS](#)



Endereço: R. Rafael Augusto de Souza Campos, 152 - Jardim Dona Rosina, Rio das Pedras - SP, 13390-142, Brasil. nº 152. . **CEP:** 13390-142 / **Cidade:** Rio das Pedras, São Paulo

Fiscalizado eee bom jesus iii rio das pedras #189895149

Data de início da fiscalização 13/03/2026

Data de término da fiscalização 13/03/2026

Observações Gerais

Constatações (Fiscalização na Estação Elevatória de Esgoto)

[EEE7.0] Observações

No momento da fiscalização a EEE estava fechada (operador que acompanhava a equipe da Agência não possuía a chave do cadeado).

Fotos de [EEE7.0]



Foto 1 - Vista externa da EEE.



Foto 2 - Vista externa da EEE.



Foto 3 - Vista parcial interna da EEE.



Foto 4 - Vista parcial interna da EEE.



Foto 5 - Vista parcial interna da EEE.



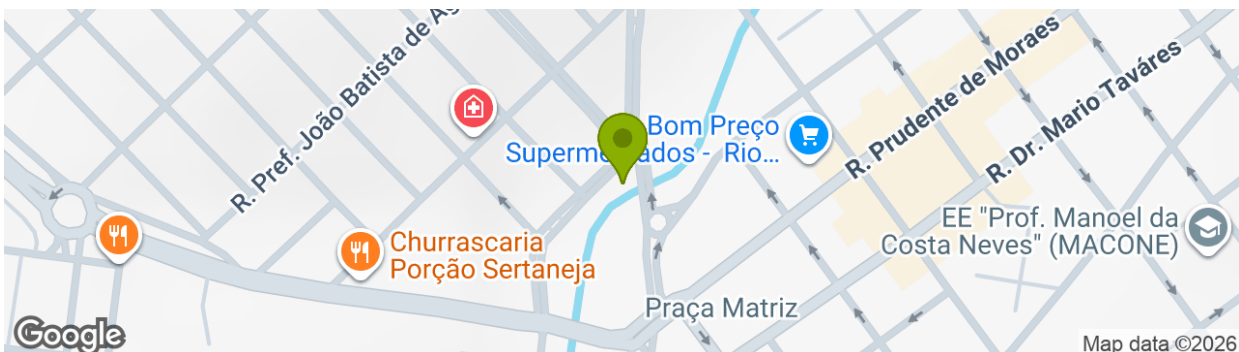
Foto 6 - Vista parcial interna da EEE.

EXTRAVASAMENTOS DE ESGOTO

Novo Item Fiscalizado 14.210 - Extravasamento de Esgoto - Coletor Tronco Tijuco Preto (Av. dos Operários) (Rio Das Pedras)

Extravasamento de Esgoto - Coletor Tronco Tijuco Preto (Av. dos Operários)

Condições Gerais



Endereço: Praça "Luiz Dutra" - Av. dos Operários - Jardim Dona Antonieta, Rio das Pedras - SP, 13390-000, Brasil. . **CEP:** 13390-000 / **Cidade:** Rio das Pedras, São Paulo

Dados técnicos de localização: lat=-22.8423558, long=-47.6081161, accuracy=13.653

Fiscalizado	ponto 2 #189891629
Data de início da fiscalização	13/03/2026
Data de término da fiscalização	13/03/2026

Observações Gerais

Constatações (Condições Gerais)

[CG9.0] Fotos gerais da fiscalização	N/A
[CG9.0] Observações	<p>Verificou-se que o coletor tronco não dispõe de poços de visita destinados à interligação com outros coletores, em desacordo com as diretrizes estabelecidas na ABNT NBR 9649/1986. Observa-se, ainda, que as adaptações executadas para a realização das conexões são inadequadas, permitindo o transbordamento de esgoto no Córrego Tijuco Preto. Tais intervenções também resultam na condução do esgoto em trecho sob canal aberto, condição incompatível com sistemas de esgotamento sanitário. Constatou-se, adicionalmente, irregularidade na declividade do coletor tronco, com a presença de pontos de depressão ("barriga"), os quais favorecem o escoamento sob</p>

regime pressurizado em trechos não projetados para tal condição, aumentando o risco de rupturas e vazamentos. Por fim, destaca-se que a implantação do coletor tronco no leito do córrego não é recomendável, uma vez que dificulta as atividades de operação e manutenção, que passam a depender das condições hidráulicas locais, como nível d'água e chuvas. Ademais, há risco à integridade estrutural da tubulação em função de processos erosivos, assoreamento e ocorrência de cheias, que podem provocar deslocamentos, danos e eventuais extravasamentos.

Fotos de [CG9.0]



Foto 1 - Ligações de coletores no coletor tronco (fora da Norma)



Foto 2 - Trecho do coletor tronco passando a ser envelopado



Foto 3 - Trecho com depressão (



Foto 4 - Trecho com depressão (



Foto 5 - Vista por cima das ligações de coletores no coletor tronco (fora da Norma)



Foto 6 - Vista por cima das ligações de coletores no coletor tronco (fora da Norma)



Foto 7 - Trecho conduzindo esgoto como canal aberto (irregular)



Foto 8 - Travessia

[CG9.1] Não atendimento às condições gerais de prestação de serviços de abastecimento de água e esgotamento sanitário

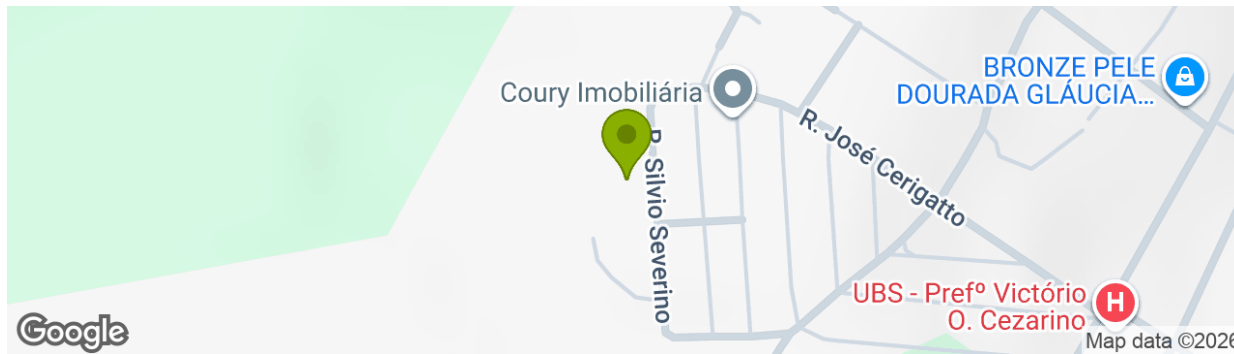
Não Conforme

[CG9.1] Observações

Correções recomendadas:
Implantar poços de visita nos pontos de interligação com outros coletores; eliminar pontos de extravasamento; garantir a condução do esgoto em sistema fechado; readequar o perfil hidráulico do coletor tronco (correção da declividade) e; avaliar a realocação do coletor para fora do leito do córrego ou, alternativamente, adotar soluções de proteção estrutural e acesso à manutenção.

Lançamento de esgoto in natura (atrás da Escola Municipal Professora Immaculada Grecco Civolani)

Condições Gerais



Endereço: R. Lino Bianchim, 143 - Nucleo Hab. Lucia Taranto Marrano, Rio das Pedras - SP, 13392-640, Brasil. nº 143. . **CEP:** 13392-640 / **Cidade:** Rio das Pedras, São Paulo

Dados técnicos de localização: lat=-22.8574292, long=-47.6220293, accuracy=13.653

Fiscalizado	immaculada #189899421
Data de início da fiscalização	13/03/2026
Data de término da fiscalização	13/03/2026

Observações Gerais

Constatações (Condições Gerais)

[CG9.0] Fotos gerais da fiscalização	N/A
[CG9.0] Observações	Em acompanhamento ao Relatório de Fiscalização 90/2024, com seus processos administrativos já finalizados, e até o momento, sem retorno por parte Prestador. Fiscalizou esse local de lançamento de esgoto in natura, na qual há uma tubulação atrás da Escola Municipal Professora Immaculada Grecco Civolani. No momento da fiscalização não havia fluxo através dessa tubulação.

Fotos de [CG9.0]



Foto 1 - Tubulação de esgoto próxima ao muro da Escola



Foto 2 - Tubulação de esgoto direcionada para uma área verde



Foto 3 - Tubulação de esgoto direcionada para uma área verde

[CG9.1] Não atendimento às condições gerais de prestação de serviços de abastecimento de água e esgotamento sanitário

Não Conforme

[CG9.1] Observações

Espera-se uma explicação do Prestador sobre se há lançamento de esgoto in natura, como o esgoto dessa escola é coletado e transportado, e por fim, como o esgoto do Núcleo Habitacional Lucia Taranto Marrano é coletado, transportado e para onde é destinado. Tal explicação é pertinente para o entendimento se essa tubulação continua a ser utilizada para lançamento de esgoto in natura.

(editado 9 vezes - última modificação: 09/04/2026 15:19:39)

É base de:

[Auto de Notificação 116/2026 - Fiscalização Programada](#)

Este item foi mencionado em:

[Memorando 313/2026 - Relatório de Fiscalização 106/2026 - Rio das Pedras](#)

[Ofício 755/2026 - Encaminhamento de Ofício](#)

[Proc. Administrativo 197/2026 - FISCALIZAÇÃO NOS SISTEMAS DE ÁGUA E ESGOTO](#)

Quem já visualizou?

30/03/2026 11:26:12 Filipe Pasqualini Perez D1 realizou uma edição no item mencionado [Novo Item Fiscalizado 14.203..](#)

30/03/2026 11:37:04 Filipe Pasqualini Perez D1 realizou uma edição no item mencionado [Novo Item Fiscalizado 14.213..](#)

07/04/2026 17:11:56 Filipe Pasqualini Perez D1 realizou uma edição no item mencionado [Novo Item Fiscalizado 14.185..](#)

07/04/2026 17:16:12 Filipe Pasqualini Perez D1 realizou uma edição no item mencionado [Novo Item Fiscalizado 14.186..](#)

07/04/2026 17:17:23 Filipe Pasqualini Perez D1 realizou uma edição no item mencionado [Novo Item Fiscalizado 14.200..](#)

07/04/2026 17:18:24 Filipe Pasqualini Perez D1 realizou uma edição no item mencionado [Novo Item Fiscalizado 14.204..](#)

07/04/2026 17:18:54 Filipe Pasqualini Perez D1 realizou uma edição no item mencionado [Novo Item Fiscalizado 14.211..](#)

07/04/2026 17:21:25 Filipe Pasqualini Perez D1 realizou uma edição no item mencionado [Novo Item Fiscalizado 14.182..](#)

07/04/2026 17:23:10 Filipe Pasqualini Perez D1 realizou uma edição no item mencionado [Novo Item Fiscalizado 14.176..](#)

09/04/2026 09:38:52 Filipe Pasqualini Perez D1 realizou uma edição no item mencionado [Novo Item Fiscalizado 14.185..](#)

09/04/2026 09:42:07 Filipe Pasqualini Perez D1 realizou uma edição no item mencionado [Novo Item Fiscalizado 14.186..](#)

09/04/2026 09:42:47 Filipe Pasqualini Perez **D1** realizou uma edição no item mencionado [Novo Item Fiscalizado 14.186..](#)

09/04/2026 09:44:04 Filipe Pasqualini Perez **D1** realizou uma edição no item mencionado [Novo Item Fiscalizado 14.186..](#)

09/04/2026 09:54:41 Filipe Pasqualini Perez **D1** realizou uma edição no item mencionado [Novo Item Fiscalizado 14.200..](#)

09/04/2026 09:57:33 Filipe Pasqualini Perez **D1** realizou uma edição no item mencionado [Novo Item Fiscalizado 14.200..](#)

09/04/2026 09:59:27 Filipe Pasqualini Perez **D1** realizou uma edição no item mencionado [Novo Item Fiscalizado 14.204..](#)

09/04/2026 10:01:34 Filipe Pasqualini Perez **D1** realizou uma edição no item mencionado [Novo Item Fiscalizado 14.204..](#)

09/04/2026 10:03:35 Filipe Pasqualini Perez **D1** realizou uma edição no item mencionado [Novo Item Fiscalizado 14.211..](#)

09/04/2026 10:05:08 Filipe Pasqualini Perez **D1** realizou uma edição no item mencionado [Novo Item Fiscalizado 14.182..](#)

09/04/2026 10:21:41 Filipe Pasqualini Perez **D1** realizou uma edição no item mencionado [Novo Item Fiscalizado 14.202..](#)

09/04/2026 10:26:21 Filipe Pasqualini Perez **D1** realizou uma edição no item mencionado [Novo Item Fiscalizado 14.203..](#)

09/04/2026 10:30:29 Filipe Pasqualini Perez **D1** realizou uma edição no item mencionado [Novo Item Fiscalizado 14.179..](#)

09/04/2026 10:32:37 Filipe Pasqualini Perez **D1** realizou uma edição no item mencionado [Novo Item Fiscalizado 14.209..](#)

09/04/2026 10:42:52 Filipe Pasqualini Perez **D1** realizou uma edição no item mencionado [Novo Item Fiscalizado 14.211..](#)

09/04/2026 10:43:47 Filipe Pasqualini Perez **D1** realizou uma edição no item mencionado [Novo Item Fiscalizado 14.186..](#)

09/04/2026 10:46:12 Filipe Pasqualini Perez **D1** emitiu o [Auto de Notificação 116/2026](#) a partir deste documento.

09/04/2026 15:23:32 Filipe Pasqualini Perez **D1** assinou digitalmente **Relatório de Fiscalização 106/2026** com o certificado **FILIFE PASQUALINI PEREZ CPF 384.XXX.XXX-44** conforme [MP nº 2.200/2001](#) .

**Tramitação 1-
106/2026**

09/04/2026 15:24

(Encaminhado)

Filipe P. D1

DTO - Diretoria ...

CC

Prezada Vanessa Naccarato Piffer - DTO,

Favor encaminhar para providências. Obrigado.

—
Filipe Pasqualini Perez

Analista de Regulação e Fiscalização - Engenheiro Ambiental

Quem já visualizou? 2 ou mais pessoas

09/04/2026 15:24:48

E-mail para vanessa@arespcj.com.br

E-mail entregue, clicado (2) ⇐

ARES-PCJ - Avenida Paulista, nº 633 Jardim Santana, Americana — SP CEP: 13478-580 • 1Doc • www.1doc.com.br

Impresso em 10/04/2026 14:04:50 por Thânia Cristina Rodrigues - Assistente Administrativa

1Doc