



Acompanhe via internet em <https://stip-arespcj.1doc.com.br/atendimento/> usando o código:
684.417.746.353.984.981

[Arespcj](#)

CC

27/03/2026 15:16

Município

[Sanebavi - Vinhedo](#)

· 19 38268470

2 setores envolvidos

D2 DTO

Ciclo de Fiscalização*: 1

Relatório de Fiscalização

FISCALIZAÇÃO NOS SISTEMAS DE ÁGUA E ESGOTO

RELATÓRIO DE FISCALIZAÇÃO TÉCNICA DOS SISTEMAS DE ÁGUA E ESGOTO DO MUNICÍPIO DE VINHEDO

PRESTADOR: SANEBAVI - SANEAMENTO BÁSICO VINHEDO

Verificação de Não Conformidades

Americana, Março de 2026

1. IDENTIFICAÇÃO DO MUNICÍPIO E PRESTADOR

1.1 MUNICÍPIO

Prefeitura Municipal de Vinhedo

Prefeito: Dr. Dario Pacheco de Moraes

Endereço: Rua João Corazzari, 394 - Centro

Telefone: (19) 3826-7800

E-mail: prefeito@vinhedo.sp.gov.br

Lei Municipal de definição do ente regulador: nº 3.570, de 04/07/2013

1.2 PRESTADOR

Nome: SANEBAVI - Saneamento Básico Vinhedo

Responsável legal: Andrea Andrade de Campos

Endereço: Rua Nove de Julho, 533 - Centro

Telefone: (19) 3826-8470 / (19) 3826-8479

2. EQUIPE TÉCNICA

2.1 ARES-PCJ

Isabella Vargas Ortiz Picazo Montanari – Analista de Regulação e Fiscalização

2.2 PRESTADOR

Mateus Lucas Nardi – Gerente do Departamento de Estações de Tratamento de Água
Airton Joaquim Alvez - Assistente Técnico

3. FISCALIZAÇÃO

Em 11/03/2026, foram realizadas inspeções de campo nos subsistemas de água para verificação de Não Conformidades, conforme Resolução ARES-PCJ nº 48 de 28/02/2014.

Os formulários detalhados da fiscalização encontram-se nos links (em azul) nos ANEXOS.

ATENÇÃO: O prestador deve analisar os formulários de fiscalização e verificar os detalhes, fotos e comentários dos apontamentos realizados.

4. NÃO CONFORMIDADES

Nas inspeções realizadas foram identificadas não conformidades novas, nos termos da Resolução ARES-PCJ nº 48 de 28/02/2014.

A Tabela 1 abaixo resume as não conformidades novas identificadas. Para maiores detalhes e informações sobre cada apontamento, inclusive para entendimento e adequação das não conformidades pelo prestador, é necessário que sejam abertos e lidos cada formulário de fiscalização.

Tabela 1

Subsistema	Código Não Conforme	Item Não Conforme	Prazos
RESERVATÓRIO ALAMEDA IGARATÁ APOIADO (SANTA FÉ)	RES-6.14	Ausência de manutenção, limpeza, conservação e segurança	Imediato
RESERVATÓRIO ALAMEDA ARANDU (SANTA FÉ)	RES-6.14	Ausência de manutenção, limpeza, conservação e segurança	Imediato
POÇO SANTA FÉ (ITAPERUNA)	CSB-2.12	Existência de vazamentos aparentes	Imediato
ETA I - VINHEDO	ETA-5.20	Ausência de licença de operação ou licença de operação vencida	Em até 180 dias
EEAT DO RESERVATÓRIO CAMINHO DO VALE	EEA-4.3	Ausência de conjunto moto bomba reserva	Em até 180 dias
EEAT DO RESERVATÓRIO CAMINHO DO VALE	EEA-4.4	Ausência de extintor de incêndio	Imediato
EEAT DO RESERVATÓRIO ALAMEDA ARANDU	EEA-4.7	Drenagem inadequada de água de lubrificação de gaxetas	Em até 180 dias
EEA ETA I	EEA-4.7	Drenagem inadequada de água de lubrificação de gaxetas	Em até 180 dias
CAPT. POÇO JARDIM FLORESTA - VINHEDO	CSB-2.4	Ausência de identificação da área	Em até 180 dias

ANEXOS

FORMULÁRIOS DE FISCALIZAÇÃO

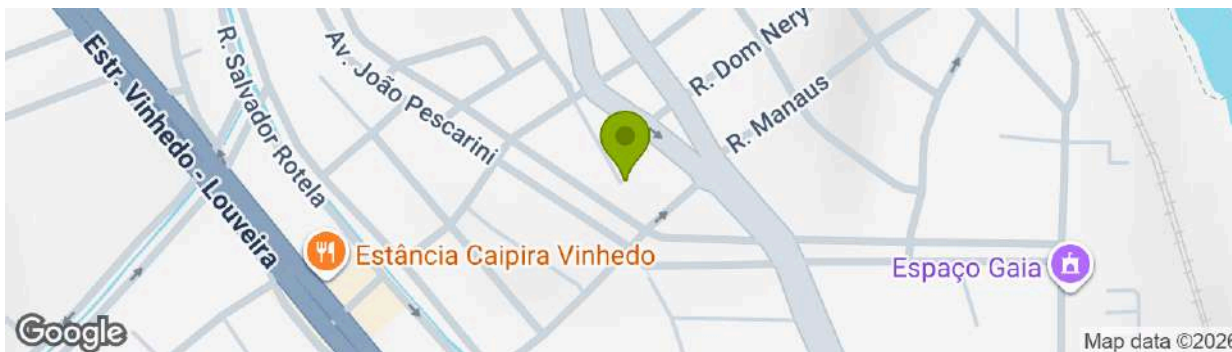
Novo Item Fiscalizado 14.123 - ETA I - Vila Planalto (Vinhedo)

ETA I - Vila Planalto

ETA I - VINHEDO

Checklist: [Fiscalização na ETA](#)

Sistema: [ETA I - VINHEDO](#)



Endereço: R. Brasília, 615 - Vila Planalto, Vinhedo - SP, 13280-001, Brasil. nº 615. . CEP: 13280-001 / Cidade: Vinhedo, São Paulo

Dados técnicos de localização: lat=-23.0370066, long=-46.9719797, accuracy=13.653

Fiscalizado ETA I - Vila Planalto #189527972

Data de início da fiscalização 11/03/2026

Data de término da fiscalização 11/03/2026

Observações Gerais

Constatações (Fiscalização na ETA)

Fotos de [ETA-5.0]



Foto 1 - Chegada da água bruta (Captação do Capivari e Bom Jardim)



Foto 2 - Aplicação de PAC



Foto 3 - Macromedidor de entrada



Foto 4 - Tanques floculadores



Foto 5 - Tanques de decantação



Foto 6 - Tanques de decantação



Foto 7 - Vertedores




Foto 8 - Vertedores



Foto 9 - Filtros



Foto 10 - Filtros



Foto 11 - Painéis elétricos



Foto 12 - Extintores de incêndio disponíveis



Foto 13 - Destaque para a validade do extintor
(abril/2026)



Foto 14 - Laboratório da ETA



Foto 15 - Laboratório da ETA



Foto 16 - Armazenamento de PAC



Foto 17 - Armazenamento de PAC



Foto 18 - Extintor de incêndio disponível



Foto 19 - Conjunto de bombas dosadoras



Foto 20 - Dosadores de produtos químicos



Foto 21 - Dosador de flúor



Foto 22 - Kit de emergência para cloro gás



Foto 23 - Bomba dos filtros



Foto 24 - Sistema de bombeamento



Foto 25 - Embalagens vazias dos produtos químicos utilizados



Foto 26 - Cilindros de cloro gás



Foto 27 - Cilindros de cloro gás



Foto 28 - Kit autônomo para cloro gás

[ETA-5.20] - Ausência de licença de operação ou licença de operação vencida

Não Conforme

[ETA-5.20] Observações

A Licença de Operação da ETA que foi enviada venceu em 12/06/2025

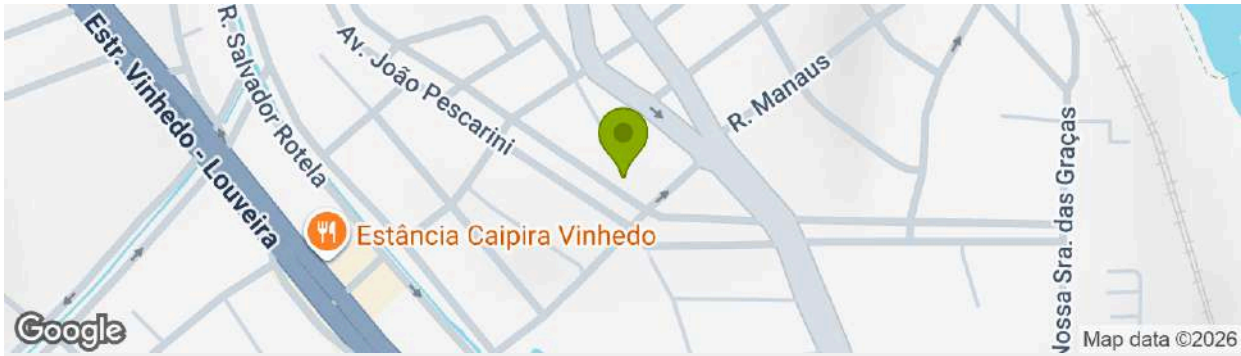
Novo Item Fiscalizado 14.124 - Reservatório Quadrado ETA I (Vinhedo)

Reservatório Quadrado ETA I

RESERVATÓRIOS ETA I

Checklist: [Fiscalização no Reservatório](#)

Sistema: [RESERVATÓRIOS ETA I](#)



Endereço: Av. João Pescarini, 70 - Centro, Vinhedo - SP, 13280-178, Brasil. nº 70. . CEP: 13280-178 / **Cidade:** Vinhedo, São Paulo

Dados técnicos de localização: lat=-23.0371425, long=-46.9720907, accuracy=13.653

Fiscalizado	Reservatório Quadrado ETA I #189527969
Data de início da fiscalização	11/03/2026
Data de término da fiscalização	11/03/2026

Observações Gerais

Constatações (Fiscalização no Reservatório)

Fotos de RES6.0



Foto 1 - Parte superior do reservatório



Foto 2 - Parte superior do reservatório



Foto 3 - Tampa de inspeção



Foto 4 - Parte superior do reservatório



Foto 5 - Tubulação com rede de proteção contra insetos

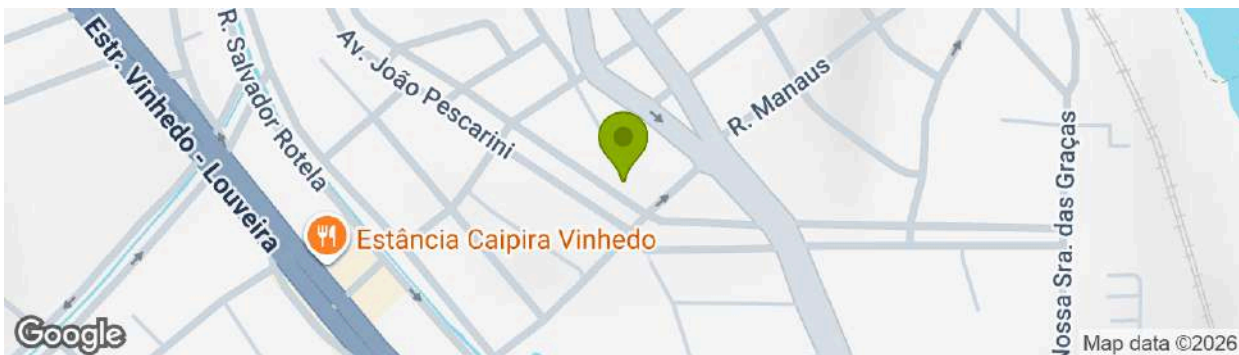
Novo Item Fiscalizado 14.125 - Reservatório ETA I Semienterrado (Bolão) (Vinhedo)

Reservatório ETA I Semienterrado (Bolão)

RESERVATÓRIOS ETA I

Checklist: [Fiscalização no Reservatório](#)

Sistema: [RESERVATÓRIOS ETA I](#)



Endereço: Av. João Pescarini, 70 - Centro, Vinhedo - SP, 13280-178, Brasil. nº 70. . CEP: 13280-178 / **Cidade:** Vinhedo, São Paulo

Dados técnicos de localização: lat=-23.0371194, long=-46.971998, accuracy=13.653

Fiscalizado	Reservatório ETA I Semienterrado (Bolão) #189527975
--------------------	--

Data de início da fiscalização	11/03/2026
---------------------------------------	------------

Data de término da fiscalização	11/03/2026
--	------------

Observações Gerais

Constatações (Fiscalização no Reservatório)

Fotos de RES6.0



Foto 1 - Parte superior do reservatório



Foto 2 - Parte superior do reservatório



Foto 3 - Lateral do reservatório

[RES6.3] Existência de vazamentos aparentes

N/A

[RES6.3] Observações

O reservatório apresenta vazamento em sua lateral. Essa não conformidade já foi registrada anteriormente, constando no CAC 01/2023, com prazo para regularização até 31/12/2026. Dessa forma, não está sendo novamente apontada, a fim de evitar duplicidade.

Fotos de RES6.3



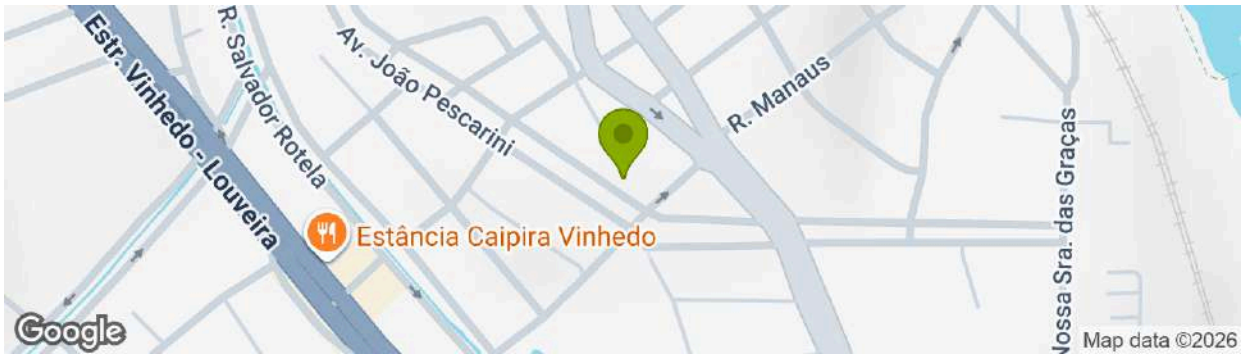
Foto 1 - Vazamento na lateral do reservatório

EEAT ETA I

EEA ETA I

Checklist: [Fiscalização na Estação Elevatória de Água](#)

Sistema: [EEA ETA I](#)



Endereço: Av. João Pescarini, 70 - Centro, Vinhedo - SP, 13280-178, Brasil. nº 70. . CEP: 13280-178 / Cidade: Vinhedo, São Paulo

Dados técnicos de localização: lat=-23.0371276, long=-46.9722256, accuracy=13.653

Fiscalizado	EEAT ETA I #189527968
Data de início da fiscalização	11/03/2026
Data de término da fiscalização	11/03/2026

Observações Gerais

Constatações (Fiscalização na Estação Elevatória de Água)

Fotos de [EEA4.0]



Foto 1 - Sistema de bombeamento da elevatória



Foto 2 - Sistema de bombeamento da elevatória



Foto 3 - Sistema de bombeamento da elevatória



Foto 4 - Painéis elétricos da elevatória



Foto 5 - Painéis elétricos da elevatória



Foto 6 - Extintor de incêndio disponível



Foto 7 - Destaque para etiqueta com a validade do extintor (junho/2026)

[EEA4.7] Drenagem inadequada de água de lubrificação de gaxetas

Não Conforme

Fotos de [EEA4.7]



Foto 1 - Drenagem inadequada na bomba que recalca a água para o Reservatório Mirante



Foto 2 - Drenagem inadequada

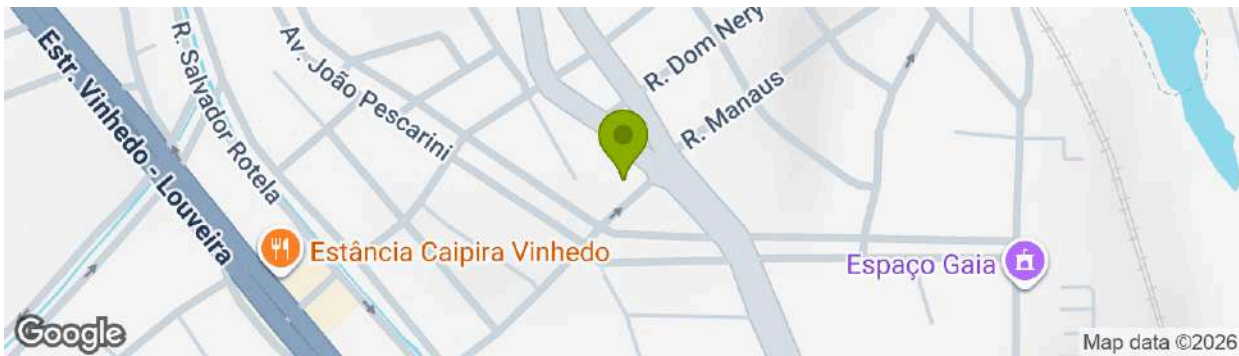
Novo Item Fiscalizado 14.127 - Reservatório Elevado ETA I (Vinhedo)

Reservatório Elevado ETA I

RESERVATÓRIO ETA I ELEVADO

Checklist: [Fiscalização no Reservatório](#)

Sistema: [RESERVATÓRIO ETA I ELEVADO](#)



Endereço: Estr. Estadual Vinhedo Louveira, 500 - Santa Rosa, Vinhedo - SP, 13280-000, Brasil.
nº 500. . **CEP:** 13280-000 / **Cidade:** Vinhedo, São Paulo

Dados técnicos de localização: lat=-23.0368492, long=-46.9718458, accuracy=13.653

Fiscalizado	Reservatório Elevado ETA I #189527977
Data de início da fiscalização	11/03/2026
Data de término da fiscalização	11/03/2026

Observações Gerais

Constatações (Fiscalização no Reservatório)

Fotos de RES6.0



Foto 1 - Reservatório elevado



Foto 2 - Escada de acesso para manutenções



Foto 3 - Reservatório elevado

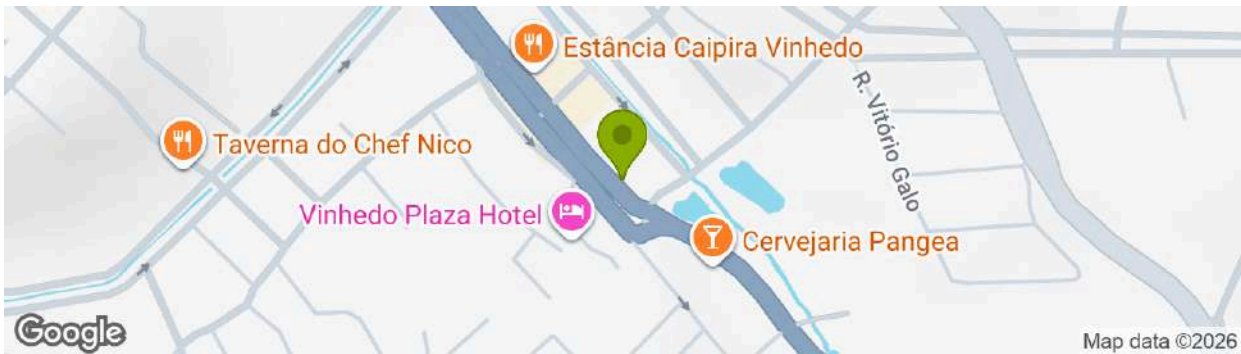
Novo Item Fiscalizado 14.128 - EEAT Mirante (Vinhedo)

EEAT Mirante

EEAT MIRANTE VINHEDO

Checklist: [Fiscalização na Estação Elevatória de Água](#)

Sistema: [EEAT MIRANTE VINHEDO](#)



Endereço: Estr. Vinhedo - Louveira, 4110 - Barra Funda, Vinhedo - SP, 13280-000, Brasil. nº 4110. . CEP: 13280-000 / Cidade: Vinhedo, São Paulo

Dados técnicos de localização: lat=-23.0390983, long=-46.9745746, accuracy=13.653

Fiscalizado	EEAT Mirante #189527979
Data de início da fiscalização	11/03/2026
Data de término da fiscalização	11/03/2026

Observações Gerais

Constatações (Fiscalização na Estação Elevatória de Água)

Fotos de [EEA4.0]



Foto 1 - Sistema de bombeamento da elevatória



Foto 2 - Extintor disponível



Foto 3 - Destaque para etiqueta com a validade do extintor (junho/2027)



Foto 4 - Painel elétrico



Foto 5 - Destaque para a bomba



Foto 6 - Destaque para a bomba

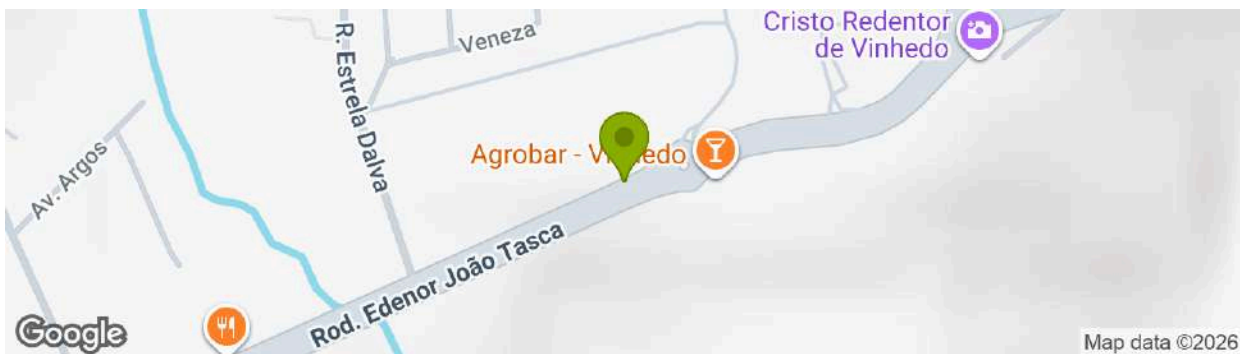
Novo Item Fiscalizado 14.129 - Reservatório Mirante das Estrelas (concreto) (Vinhedo)

Reservatório Mirante das Estrelas (concreto)

RES. APOIADO CONCRETO MIRANTE DAS ESTRELAS - VINHEDO

Checklist: [Fiscalização no Reservatório](#)

Sistema: [RES. APOIADO CONCRETO MIRANTE DAS ESTRELAS - VINHEDO](#)



Endereço: Rod. Edenor João Tasca, 1209, Vinhedo - SP, 13280-000, Brasil. nº 1209. . CEP: 13280-000 / Cidade: Vinhedo, São Paulo

Fiscalizado Reservatório Mirante das Estrelas (concreto)
#189527986

Data de início da fiscalização 11/03/2026

Data de término da fiscalização 11/03/2026

Observações Gerais

Constatações (Fiscalização no Reservatório)

Fotos de RES6.0



Foto 1 - Lateral do reservatório



Foto 2 - Lateral do reservatório



Foto 3 - Saída do reservatório e registro



Foto 4 - Extravasor



Foto 5 - Lateral do reservatório



Foto 6 - Escada de acesso para manutenções

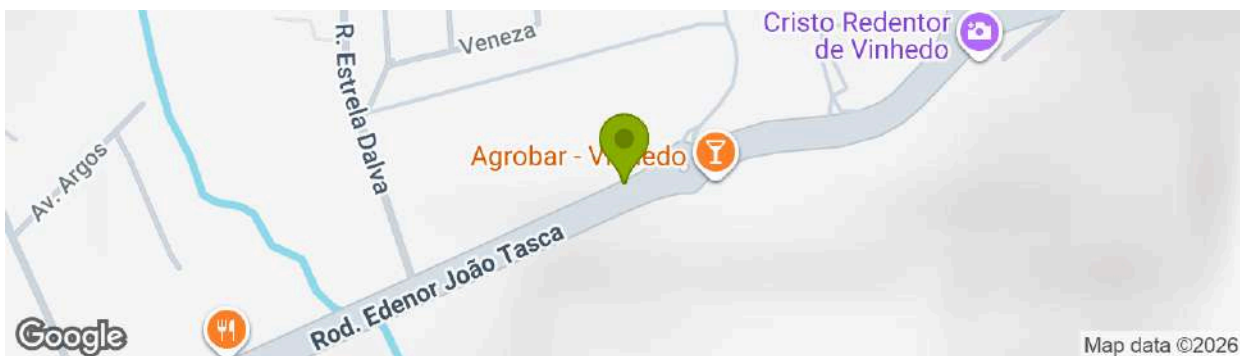
Novo Item Fiscalizado 14.130 - Reservatório Mirante das Estrelas (novo) (Vinhedo)

Reservatório Mirante das Estrelas (novo)

RES.MIRANTE DAS ESTRELAS (NOVO) - VINHEDO

Checklist: [Fiscalização no Reservatório](#)

Sistema: [RES.MIRANTE DAS ESTRELAS \(NOVO\) - VINHEDO](#)



Endereço: Rod. Edenor João Tasca, 1209, Vinhedo - SP, 13280-000, Brasil. nº 1209. . CEP: 13280-000 / Cidade: Vinhedo, São Paulo

Dados técnicos de localização: lat=-23.0250775, long=-46.961386, accuracy=13.653

Fiscalizado	Reservatório Mirante das Estrelas (novo) #189527987
Data de início da fiscalização	11/03/2026
Data de término da fiscalização	11/03/2026
Observações Gerais	

Constatações (Fiscalização no Reservatório)

Fotos de RES6.0



Foto 1 - Extravador



Foto 2 - Lateral do reservatório



Foto 3 - Lateral do reservatório



Foto 4 - Escada de acesso para manutenções



Foto 5 - Escada de acesso para manutenções



Foto 6 - Saída do tubo extravasador

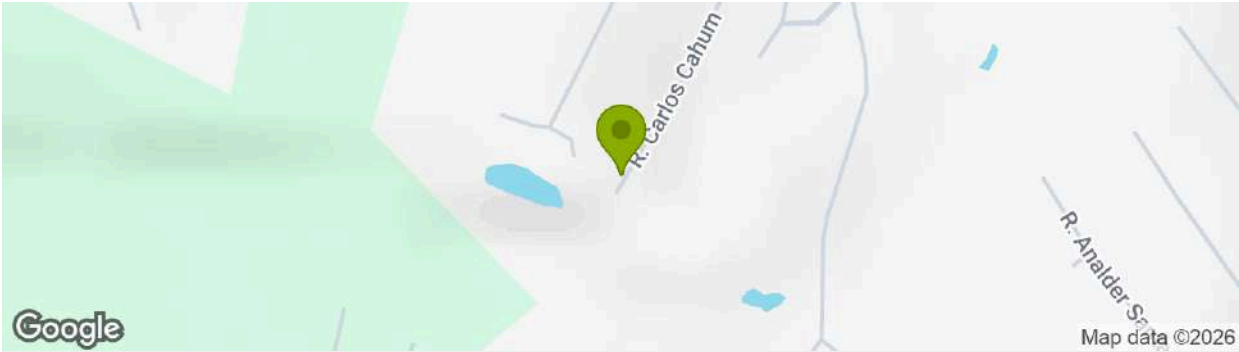
Novo Item Fiscalizado 14.131 - Poço Jardim Floresta (Vinhedo)

Poço Jardim Floresta

CAPT. POÇO JARDIM FLORESTA - VINHEDO

Checklist: [Fiscalização na Captação Subterrânea](#)

Sistema: [CAPT. POÇO JARDIM FLORESTA - VINHEDO](#)



Endereço: R. Carlos Cahum, 500, Vinhedo - SP, 13280-000, Brasil. n° 500. . **CEP:** 13280-000 /
Cidade: Vinhedo, São Paulo

Fiscalizado	Poço Jardim Floresta #189527989
Data de início da fiscalização	11/03/2026
Data de término da fiscalização	11/03/2026

Observações Gerais

Constatações (Fiscalização na Captação Subterrânea)

[CSB2.0] Fotos gerais da fiscalização

N/A

Fotos de CSB2.0



Foto 1 - Base de concreto



Foto 2 - Painéis elétricos



Foto 3 - Dosadores de cloro e fluor



Foto 4 - Extintor de incêndio disponível no local



Foto 5 - Armazenamento de produto químico



Foto 6 - Ponto para tomada de água para análises

[CSB2.4] Ausência de identificação da área

Não Conforme

Fotos de CSB2.4



Foto 1 - Ausência de placa de identificação

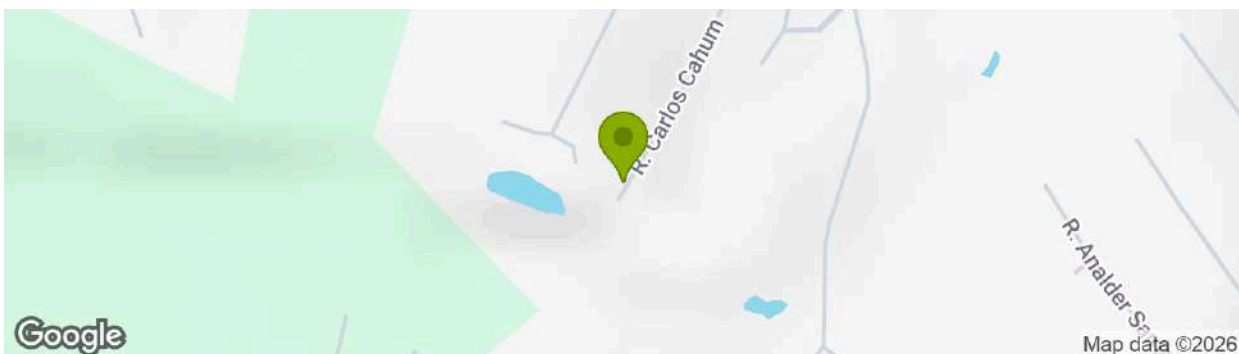
Novo Item Fiscalizado 14.132 - Reservatório Floresta (Vinhedo)

Reservatório Floresta

RESERVATÓRIO FLORESTA - VINHEDO

Checklist: [Fiscalização no Reservatório](#)

Sistema: [RESERVATÓRIO FLORESTA - VINHEDO](#)



Endereço: R. Carlos Cahum, 500, Vinhedo - SP, 13280-000, Brasil. nº 500. . **CEP:** 13280-000 /
Cidade: Vinhedo, São Paulo

Dados técnicos de localização: lat=-23.026653289794922, long=-46.92837905883789,
accuracy=13.653

Fiscalizado	Reservatório Floresta #189527990
Data de início da fiscalização	11/03/2026
Data de término da fiscalização	11/03/2026

Observações Gerais

Constatações (Fiscalização no Reservatório)

Fotos de RES6.0



Foto 1 - Lateral do reservatório



Foto 2 - Filtro ao lado do reservatório



Foto 3 - Escada de acesso e guarda-corpo



Foto 4 - Reservatório

[RES6.2] Ausência de identificação da área

N/A

Fotos de RES6.2



Foto 1 - Não há placa de identificação no local. A não conformidade já foi apontada na ficha do Poço Jardim Floresta, pois os dois subsistemas estão localizados no mesmo terreno

Poço 1 - Santa Fé (Caminho do Lago)

POÇO SANTA FÉ (CAMINHO DO LAGO)

Checklist: [Fiscalização na Captação Subterrânea](#)

Sistema: [POÇO SANTA FÉ \(CAMINHO DO LAGO\)](#)



Endereço: Caminho do Lago, Vinhedo - SP, 13280-000, Brasil. . **CEP:** 13280-000 / **Cidade:** Vinhedo, São Paulo

Dados técnicos de localização: lat=-23.0321265, long=-46.9239596, accuracy=13.653

Fiscalizado	Poço 1 - Santa Fé (Caminho do Lago) #189527994
Data de início da fiscalização	11/03/2026
Data de término da fiscalização	11/03/2026

Observações Gerais

Constatações (Fiscalização na Captação Subterrânea)

Fotos de CSB2.0



Foto 1 - Placa de identificação do subsistema



Foto 2 - Tubulação do poço



Foto 3 - Ponto para coleta de água



Foto 4 - Pannel elétrico



Foto 5 - Dosadores de cloro e flúor



Foto 6 - Destaque para etiqueta com informações de validade dos produtos



Foto 7 - Extintor de incêndio disponível



Foto 8 - Poço Santa Fé 1



Foto 9 - Base de concreto do poço



Foto 10 - Medidor de vazão

Novo Item Fiscalizado 14.134 - Reservatório Santa Fé (Caminho do Vale) (Vinhedo)

Reservatório Santa Fé (Caminho do Vale)

RESERVATÓRIO CAMINHO DO VALE (SANTA FÉ)

Checklist: [Fiscalização no Reservatório](#)

Sistema: [RESERVATÓRIO CAMINHO DO VALE \(SANTA FÉ\)](#)



Endereço: Caminho do Planalto, 487 - Santa Fé, Vinhedo - SP, 13282-562, Brasil. nº 487. .

CEP: 13282-562 / **Cidade:** Vinhedo, São Paulo

Fiscalizado

Reservatório Santa Fé (Caminho do Vale)
#189527999

Data de início da fiscalização

11/03/2026

Data de término da fiscalização

11/03/2026

Observações Gerais

Constatações (Fiscalização no Reservatório)

Fotos de RES6.0



Foto 1 - Placa de identificação do subsistema



Foto 2 - Reservatório



Foto 3 - Escada de acesso à parte superior do reservatório



Foto 4 - Lateral do reservatório



Foto 5 - Lateral do reservatório

Novo Item Fiscalizado 14.135 - EEAT do reservatório Alameda Caminho do Vale (Vinhedo)

EEAT do reservatório Alameda Caminho do Vale

EEAT DO RESERVATÓRIO CAMINHO DO VALE

Checklist: [Fiscalização na Estação Elevatória de Água](#)
Sistema: [EEAT DO RESERVATÓRIO CAMINHO DO VALE](#)



Endereço: Caminho do Planalto, 487 - Santa Fé, Vinhedo - SP, 13282-562, Brasil. nº 487. .
CEP: 13282-562 / **Cidade:** Vinhedo, São Paulo

Dados técnicos de localização: lat=-23.0356042, long=-46.9209419, accuracy=13.653

Fiscalizado EEAT do reservatório Alameda Caminho do Vale
#189528005

Data de início da fiscalização 11/03/2026

Data de término da fiscalização 11/03/2026

Observações Gerais

Constatações (Fiscalização na Estação Elevatória de Água)

Fotos de [EEA4.0]



Foto 1 - Bomba em funcionamento



Foto 2 - Dosador de produto químico (poço)



Foto 3 - Painéis elétricos



Foto 4 - Sistema de bombeamento

[EEA4.3] Ausência de conjunto moto bomba reserva

Não Conforme

[EEA4.3] Observações

Ausência de bomba reserva

[EEA4.4] Ausência de extintor de incêndio

Não Conforme

[EEA4.4] Observações

Não há extintor de incêndio disponível na unidade

Novo Item Fiscalizado 14.136 - Poço 3 - Santa Fé (Caminho do Vale) (Vinhedo)

Poço 3 - Santa Fé (Caminho do Vale)

POÇO S03 SANTA FÉ - VINHEDO

Checklist: [Fiscalização na Captação Subterrânea](#)

Sistema: [POÇO S03 SANTA FÉ - VINHEDO](#)



Endereço: Caminho do Planalto, 487 - Santa Fé, Vinhedo - SP, 13282-562, Brasil. nº 487. .

CEP: 13282-562 / **Cidade:** Vinhedo, São Paulo

Dados técnicos de localização: lat=-23.0356259, long=-46.9210109, accuracy=13.653

Fiscalizado Poço 3 - Santa Fé (Caminho do Vale) #189528001

Data de início da fiscalização 11/03/2026

Data de término da fiscalização 11/03/2026

Observações Gerais

Constatações (Fiscalização na Captação Subterrânea)

Fotos de CSB2.0



Foto 1 - Base de concreto do poço



Foto 2 - Medidor de vazão



Foto 3 - Ponto para tomada de água



Foto 4 - Poço Santa Fé 3



Foto 5 - Placa de identificação da unidade

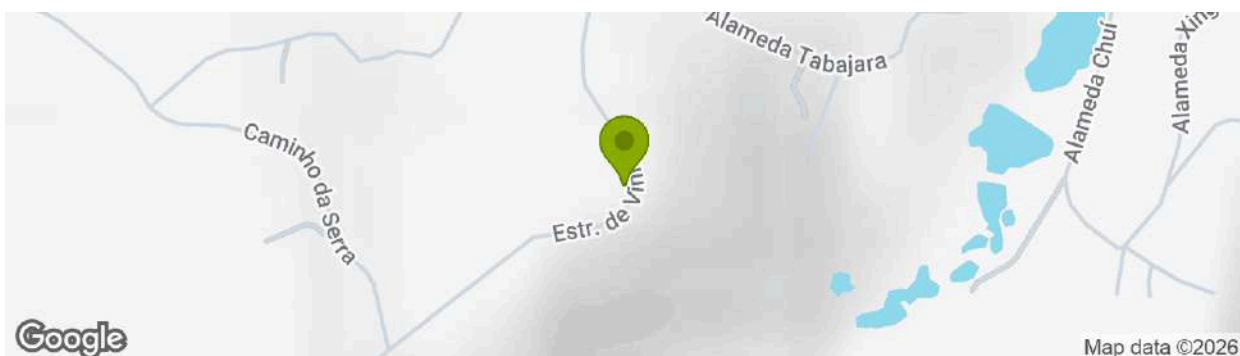
Novo Item Fiscalizado 14.137 - Reservatório Santa Fé - Alameda Arandu (Vinhedo)

Reservatório Santa Fé - Alameda Arandu

RESERVATÓRIO ALAMEDA ARANDU (SANTA FÉ)

Checklist: [Fiscalização no Reservatório](#)

Sistema: [RESERVATÓRIO ALAMEDA ARANDU \(SANTA FÉ\)](#)



Endereço: X36J+6P, Vinhedo - SP, 13280-000, Brasil. . CEP: 13280-000 / Cidade: Vinhedo, São Paulo

Fiscalizado

Reservatório Santa Fé - Alameda Arandu
#189528000

Data de início da fiscalização

11/03/2026

Data de término da fiscalização

11/03/2026

Observações Gerais

Constatações (Fiscalização no Reservatório)

Fotos de RES6.0



Foto 1 - Placa de identificação da unidade



Foto 2 - Reservatório Elevado Alameda Arandu



Foto 3 - Para-raios do reservatório



Foto 4 - Tubulação de saída do reservatório e registro



Foto 5 - Lateral do reservatório



Foto 6 - Lateral do reservatório

[RES6.14] Ausência de manutenção, limpeza, conservação e segurança

Não Conforme

Fotos de RES6.14



Foto 1 - Necessidade de roçagem no terreno

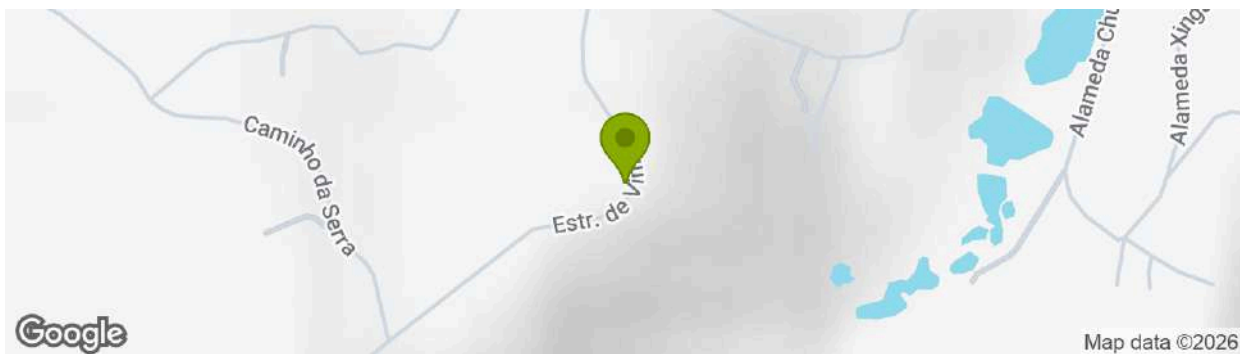
Novo Item Fiscalizado 14.138 - EEAT do Reservatório Alameda Arandu (Vinhedo)

EEAT do Reservatório Alameda Arandu

EEAT DO RESERVATÓRIO ALAMEDA ARANDU

Checklist: [Fiscalização na Estação Elevatória de Água](#)

Sistema: [EEAT DO RESERVATÓRIO ALAMEDA ARANDU](#)



Endereço: X36J+6P Vinhedo - SP, Brasil. . **Cidade:** Vinhedo, São Paulo

Dados técnicos de localização: lat=-23.0394823, long=-46.9181776, accuracy=13.653

Fiscalizado	EEAT do Reservatório Alameda Arandu #189528009
Data de início da fiscalização	11/03/2026
Data de término da fiscalização	11/03/2026

Observações Gerais

Constatações (Fiscalização na Estação Elevatória de Água)

Fotos de [EEA4.0]



Foto 1 - Sistema de bombeamento da elevatória



Foto 2 - Sistema de bombeamento da elevatória



Foto 3 - Extintor de incêndio disponível na elevatória



Foto 4 - Painelelétrico



Foto 5 - Construção onde está instalada a EEA

[EEA4.7] Drenagem inadequada de água de lubrificação de gaxetas

Não Conforme

Fotos de [EEA4.7]



Foto 1 - Drenagem inadequada da água das gaxetas



Foto 2 - Drenagem inadequada da água das gaxetas

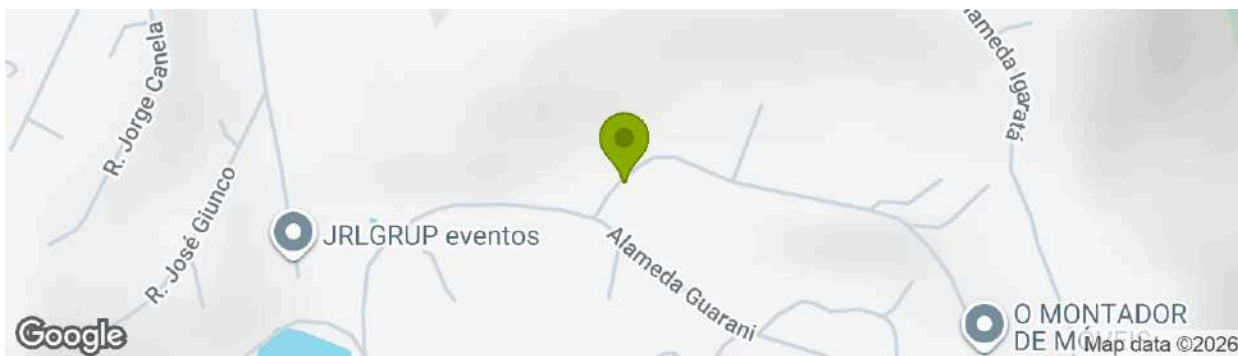
Novo Item Fiscalizado 14.139 - Poço Santa Fé - Itaperuna (Vinhedo)

Poço Santa Fé - Itaperuna

POÇO SANTA FÉ (ITAPERUNA)

Checklist: [Fiscalização na Captação Subterrânea](#)

Sistema: [POÇO SANTA FÉ \(ITAPERUNA\)](#)



Endereço: Alameda Guarani, 2021, Vinhedo - SP, 13280-000, Brasil. nº 2021. . **CEP:** 13280-000 / **Cidade:** Vinhedo, São Paulo

Dados técnicos de localização: lat=-23.0339214, long=-46.9096767, accuracy=13.653

Fiscalizado	Poço Santa Fé - Itaperuna #189528008
Data de início da fiscalização	11/03/2026
Data de término da fiscalização	11/03/2026
Observações Gerais	

Constatações (Fiscalização na Captação Subterrânea)

Fotos de CSB2.0



Foto 1 - Placa de identificação da unidade



Foto 2 - Tubulação e registro do poço Santa Fé



Foto 3 - Dosadores de cloro e flúor



Foto 4 - Dosadores e tanque de armazenamento de produtos químicos



Foto 5 - Extintor disponível no local



Foto 6 - Base de concreto



Foto 7 - Ponto para coleta de água de água para análises



Foto 8 - Estrutura do poço

[CSB2.12] Existência de vazamentos aparentes

Não Conforme

Fotos de CSB2.12



Foto 1 - Vazamento no registro do poço



Foto 2 - Vazamento no registro do poço

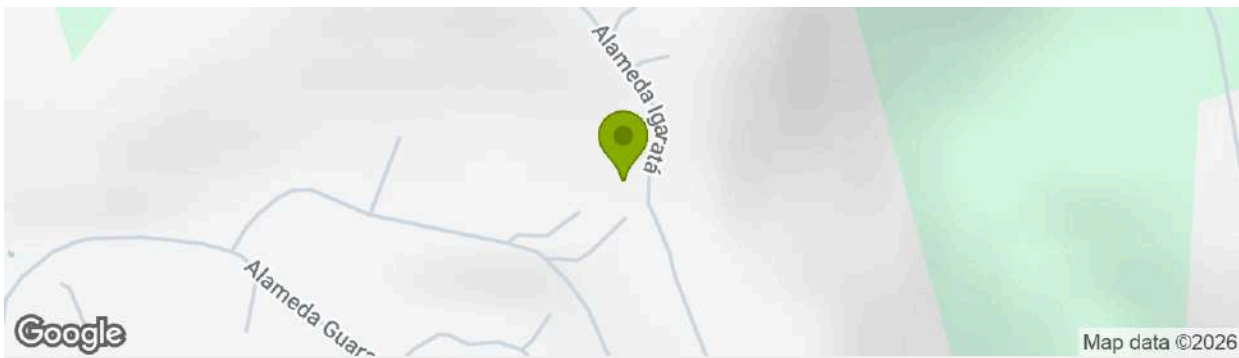
Novo Item Fiscalizado 14.140 - Reservatório Igaratá - Apoiado (Vinhedo)

Reservatório Igaratá - Apoiado

RESERVATÓRIO ALAMEDA IGARATÁ APOIADO (SANTA FÉ)

Checklist: [Fiscalização no Reservatório](#)

Sistema: [RESERVATÓRIO ALAMEDA IGARATÁ APOIADO \(SANTA FÉ\)](#)



Endereço: Alameda Igaratá, 812 - CONDOMINIO SANTA FÉ, Vinhedo - SP, 13280-000, Brasil.
nº 812. . **CEP:** 13280-000 / **Cidade:** Vinhedo, São Paulo

Fiscalizado Reservatório Igaratá - Apoiado #189528013

Data de início da fiscalização 11/03/2026

Data de término da fiscalização 11/03/2026

Observações Gerais

Constatações (Fiscalização no Reservatório)

Fotos de RES6.0



Foto 1 - Extravasor



Foto 2 - Reservatório Igaratá



Foto 3 - Lateral do reservatório



Foto 4 - Escada de acesso para manutenções



Foto 5 - Tubulação de saída e registro

[RES6.14] Ausência de manutenção, limpeza, conservação e segurança

Não Conforme

Fotos de RES6.14



Foto 1 - Necessidade de roçagem no local



Foto 2 - Necessidade de roçagem no local

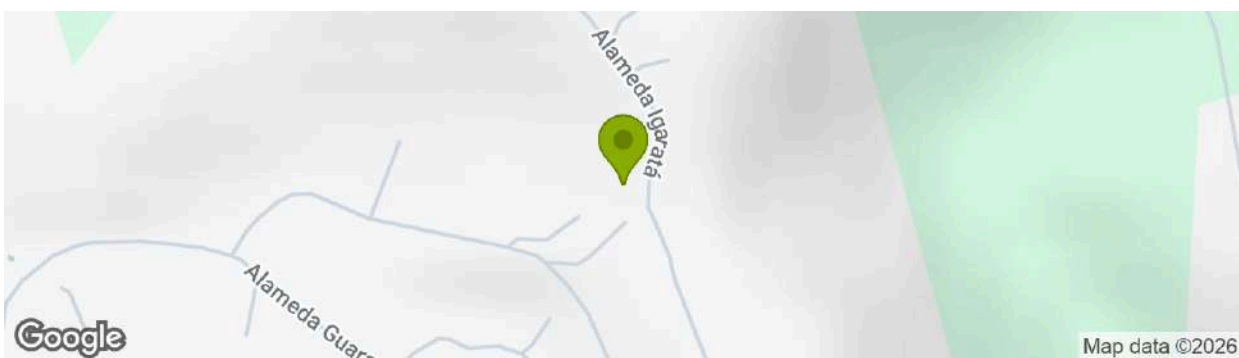
Novo Item Fiscalizado 14.141 - EEAT Reservatório Igaratá (Vinhedo)

EEAT Reservatório Igaratá

EEAT DO RESERVATÓRIO ALAMEDA IGARATÁ APOIADO

Checklist: [Fiscalização na Estação Elevatória de Água](#)

Sistema: [EEAT DO RESERVATÓRIO ALAMEDA IGARATÁ APOIADO](#)



Endereço: Alameda Igaratá, 812 - CONDOMINIO SANTA FÉ, Vinhedo - SP, 13280-000, Brasil.
nº 812. . **CEP:** 13280-000 / **Cidade:** Vinhedo, São Paulo

Dados técnicos de localização: lat=-23.0331017, long=-46.9055247, accuracy=13.653

Fiscalizado

EEAT Reservatório Igaratá #189528015

Data de início da fiscalização 11/03/2026

Data de término da fiscalização 11/03/2026

Observações Gerais

Constatações (Fiscalização na Estação Elevatória de Água)

Fotos de [EEA4.0]



Foto 1 - Identificação da Elevatória



Foto 2 - Painel elétrico



Foto 3 - Sistema de bombeamento da elevatória



Foto 4 - Destaque para a bomba



Foto 5 - Destaque para a segunda bomba



Foto 6 - Extintor de incêndio disponível



Foto 7 - Destaque para a validade na etiqueta do extintor (junho/2026)



Foto 8 - Sistema de bombeamento da elevatória

[EEA4.10] Ausência de manutenção, limpeza, conservação e segurança

N/A

[EEA4.10] Observações

Necessário fazer a roçagem do local. A não conformidade já foi apontada na ficha do Reservatório Igaratá, pois os dois subsistemas estão localizados no mesmo terreno

Isabella Vargas Ortiz Picazo Montanari
Analista de Regulação e Fiscalização

(editado 2 vezes - última modificação: 31/03/2026 14:26:45)

É base de:

[Auto de Notificação 103/2026 - FISCALIZAÇÃO NOS SISTEMAS DE ÁGUA E ESGOTO](#)

Este item foi mencionado em:

[Memorando 276/2026 - Relatório de Fiscalização Programada - Vinhedo](#)

[Ofício 679/2026 - Encaminhamento de Ofício](#)

[Proc. Administrativo 181/2026 - FISCALIZAÇÃO NOS SISTEMAS DE ÁGUA E ESGOTO](#)

[CADRI ETA1.pdf](#) (1,98 MB)

1 download

[Laudos_de_analises.zip](#) (13,06 MB)

0 downloads

[LO ETA 1.pdf](#) (1,26 MB)

1 download

[P06_S01_S02_S03_FLORESTA.pdf](#) (479,50 KB)

1 download

Quem já visualizou?

2 ou mais pessoas

27/03/2026 15:59:21

Isabella Vargas Ortiz Picazo Montanari **D2** realizou uma edição no item mencionado **Novo Item Fiscalizado 14.125..**

27/03/2026 16:11:44

Isabella Vargas Ortiz Picazo Montanari **D2** realizou uma edição no item mencionado **Novo Item Fiscalizado 14.137..**

31/03/2026 08:35:23

Isabella Vargas Ortiz Picazo Montanari **D1** realizou uma edição no item mencionado **Novo Item Fiscalizado 14.123..**

31/03/2026 08:37:44

Isabella Vargas Ortiz Picazo Montanari D2 emitiu o [Auto de Notificação 103/2026](#) a partir deste documento.

31/03/2026 14:27:39

Isabella Vargas Ortiz Picazo Montanari D2 assinou digitalmente **Relatório de Fiscalização 105/2026** com o certificado **ISABELLA VARGAS ORTIZ PICAZO MONTANARI** CPF **374.XXX.XXX-00** conforme [MP nº 2.200/2001](#).

Tramitação 1- 105/2026

31/03/2026 14:30

(Encaminhado)

Isabella M. D2

DTO - Diretoria ...

A/C Vanessa P.

CC

Prezada Vanessa Naccarato Piffer - DTO

Segue Relatório de Fiscalização de Vinhedo para dar continuidade ao procedimento.

Obrigada,

—
Isabella Vargas Ortiz Picazo Montanari
Analista de Regulação e Fiscalização

Quem já visualizou? 2 ou mais pessoas

31/03/2026 14:30:25

E-mail para vanessa@arespcj.com.br E-mail entregue, lido, clicado (7) ⇐