



Acompanhe via internet em <https://stip-arespcj.1doc.com.br/atendimento/> usando o código:
881.717.745.453.979.558

[Arespcj](#)

Município

[SABESP OLÍMPIA](#)

CC

2 setores envolvidos

D3 DTO

Ciclo de Fiscalização*: 1

26/03/2026 14:16

Relatório de Fiscalização

FISCALIZAÇÃO NOS SISTEMAS DE ÁGUA E ESGOTO



RELATÓRIO DE FISCALIZAÇÃO TÉCNICA DOS SISTEMAS DE ÁGUA E ESGOTO DO MUNICÍPIO DE OLÍMPIA

PRESTADOR: SABESP/OLÍMPIA

Verificação de Não Conformidades

Americana, março de 2026

1. IDENTIFICAÇÃO DO MUNICÍPIO E PRESTADOR

1.1 MUNICÍPIO

Prefeitura Municipal de Olímpia

Prefeito: Geninho Zuliani

Endereço: Praça Rui Barbosa, nº 54 - Centro

E-mail: gabinete@olimpia.sp.gov.br

Decreto Municipal de definição do ente regulador: Decreto Municipal nº 8.622/2022 - Convênio de Cooperação nº 01/2023

1.2 PRESTADOR

Nome: Companhia de Saneamento Básico do Estado de São Paulo - SABESP

Responsável legal: Carlos Augusto Leone Piani - Diretor Presidente da SABESP

Endereço: Av. Harry Giannecchini, 350 - Jardim Toledo (unidade de Olímpia)

E-mail: protocoloifr@sabesp.com.br

2. EQUIPE TÉCNICA

2.1 ARES-PCJ

João Mateus Boll Gallas – Coordenador de Água e Esgoto

2.2 PRESTADOR

Leandro Antonio da Silva Siqueira - Encarregado

Marco Antônio Mazza - Gerente Unidade Olímpia

3. FISCALIZAÇÃO

Em 12/03/2026 foram realizadas inspeções de campo nos subsistemas de água e esgoto para verificação de Não Conformidades, conforme Resolução ARES-PCJ nº 48 de 28/02/2014.

Os formulários detalhados da fiscalização encontram-se nos links (em azul) nos ANEXOS.

ATENÇÃO: O prestador deve analisar os formulários fiscalização e verificar os detalhes, fotos e comentários dos apontamentos realizados.

4. NÃO CONFORMIDADES

Nas inspeções realizadas foram identificadas não conformidades novas, nos termos da Resolução ARES-PCJ nº 48 de 28/02/2014.

A Tabela 1 abaixo resume as não conformidades novas identificadas. Para maiores detalhes e informações sobre cada apontamento, inclusive para entendimento e adequação das não conformidades pelo prestador, **é necessário que sejam abertos e lidos cada formulário de fiscalização.**

Tabela 1. Não conformidades identificadas.

Subsistema	Código NC	Descrição da Não Conformidade	Prazo para solução
ETE OLHOS D'ÁGUA - OLÍMPIA	ETE-8.28	Ausência de macromedidor de entrada e/ou saída	Em até 180 dias
ETE OLHOS D'ÁGUA - OLÍMPIA	ETE-8.29	Ausência de manutenção, limpeza, conservação e segurança	Imediato
ETE RIBEIRO DOS SANTOS - OLÍMPIA	ETE-8.1	A área não está devidamente cercada	Em até 180 dias
ETE RIBEIRO DOS SANTOS - OLÍMPIA	ETE-8.10	Ausência de identificação da área	Em até 180 dias
ETE RIBEIRO DOS SANTOS - OLÍMPIA	ETE-8.29	Ausência de manutenção, limpeza, conservação e segurança	Imediato
POÇO P70 - OLÍMPIA	CSB-2.12	Existência de vazamentos aparentes	Imediato
RES JARDIM TOLEDO - OLÍMPIA	RES-6.7	Inexistência de para-raios em reservatórios elevados	Em até 180 dias
RESERVATÓRIO PAROLIM - OLÍMPIA	RES-6.14	Ausência de manutenção, limpeza, conservação e segurança	Imediato
RESERVATÓRIO PAROLIM - OLÍMPIA	RES-6.4	Existência de locais sem guarda-corpos ou escadas ou em situação inadequada	Em até 180 dias
RESERVATÓRIO RIBEIRO DOS SANTOS (ANTIGO) - OLÍMPIA	RES-6.14	Ausência de manutenção, limpeza, conservação e segurança	Imediato
RESERVATÓRIO RIBEIRO DOS SANTOS (ANTIGO) - OLÍMPIA	RES-6.4	Existência de locais sem guarda-corpos ou escadas ou em situação inadequada	Em até 180 dias
RESERVATÓRIO VILA LOBOS - OLÍMPIA	RES-6.7	Inexistência de para-raios em reservatórios elevados	Em até 180 dias

ANEXOS

FORMULÁRIOS DE FISCALIZAÇÃO

Captações Subterrâneas Fiscalizadas

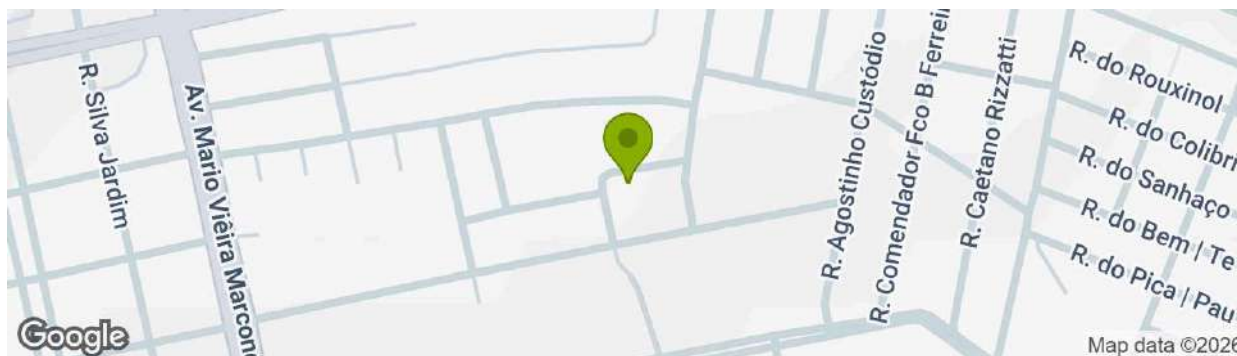
Novo Item Fiscalizado 14.155 - POÇO P-15 - OLÍMPIA (Olímpia)

POÇO P-15 - OLÍMPIA

POÇO P15 - OLÍMPIA

Checklist: [Fiscalização na Captação Subterrânea](#)

Sistema: [POÇO P15 - OLÍMPIA](#)



Endereço: R. Egídio Rizzatti, 8 - Jardim Leonor, Olímpia - SP, 15400-000, Brasil. nº 8. . **CEP:** 15400-000 / **Cidade:** Olímpia, São Paulo

Dados técnicos de localização: lat=-20.7408508, long=-48.8984526, accuracy=13.653

Fiscalizado	8-P15 #189679556
Data de início da fiscalização	12/03/2026
Data de término da fiscalização	12/03/2026

Observações Gerais

Constatações (Fiscalização na Captação Subterrânea)

[CSB2.0] Observações

A outorga e os automonitoramentos estão anexados ao relatório de fiscalização.

Fotos de CSB2.0



Foto 1 - Vista do poço.



Foto 2 - Ponto para coleta de água.



Foto 3 - Macromedidor.



Foto 4 - Aplicação de cloro e flúor.

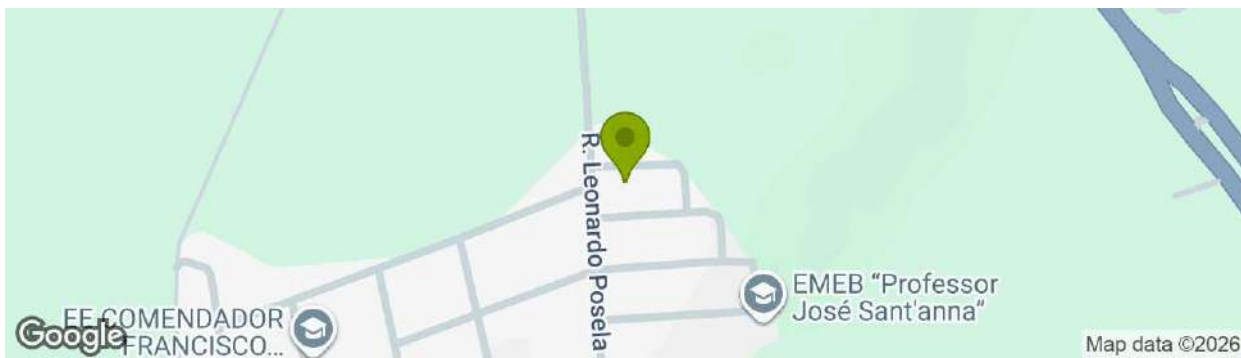
Novo Item Fiscalizado 14.376 - POÇO P-41 - OLÍMPIA (Olimpia)

POÇO P-41 - OLÍMPIA

POÇO P41 - OLÍMPIA

Checklist: [Fiscalização na Captação Subterrânea](#)

Sistema: [POÇO P41 - OLÍMPIA](#)



Endereço: R. João Irano, 38 - Ribeiro dos Santos, Olímpia - SP, 15400-000, Brasil. nº 38. . CEP: 15400-000 / Cidade: Olímpia, São Paulo

Dados técnicos de localização: lat=-20.6051155, long=-48.9513853, accuracy=13.653

Fiscalizado	POÇO P-41 - OLÍMPIA #189703538
Data de início da fiscalização	12/03/2026
Data de término da fiscalização	12/03/2026
Observações Gerais	

Constatações (Fiscalização na Captação Subterrânea)

[CSB2.0] Fotos gerais da fiscalização

N/A

Fotos de CSB2.0



Foto 1 - Identificação do local.



Foto 2 - Tomada para coleta de água.



Foto 3 - Macromedidor.



Foto 4 - Vista do poço.

[CSB2.5] Ausência de laje de proteção

N/A

[CSB2.5] Observações

No momento da fiscalização estava chovendo forte, de modo que não foi possível verificar integralmente o estado de conservação da laje de proteção.

Recomenda-se ao prestador de serviços avaliar a necessidade de intervenção no local.

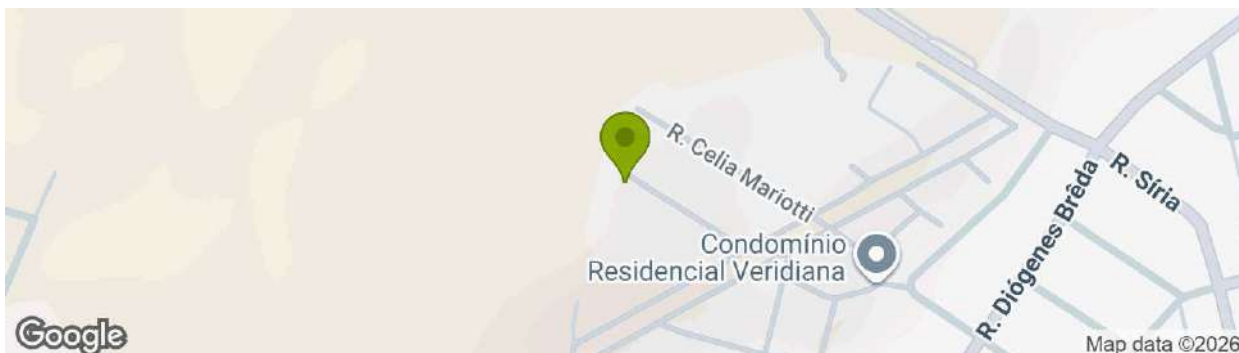
Novo Item Fiscalizado 14.149 - POÇO P-45 - VERIDIANA (Olímpia)

POÇO P-45 - VERIDIANA

POÇO P-45 - OLÍMPIA

Checklist: [Fiscalização na Captação Subterrânea](#)

Sistema: [POÇO P-45 - OLÍMPIA](#)



Endereço: R. Interna, 143 - Jardim Verediana, Olímpia - SP, 15400-000, Brasil. nº 143. . **CEP:** 15400-000 / **Cidade:** Olímpia, São Paulo

Dados técnicos de localização: lat=-20.7317015, long=-48.9255286, accuracy=13.653

Fiscalizado	6- P45 VERIDIANA #189671874
Data de início da fiscalização	12/03/2026
Data de término da fiscalização	12/03/2026

Observações Gerais

Constatações (Fiscalização na Captação Subterrânea)

[CSB2.0] Fotos gerais da fiscalização

Conforme

[CSB2.0] Observações

A outorga e os automonitoramentos estão anexados ao relatório de fiscalização.

Fotos de CSB2.0



Foto 1 - Vista do poço e laje de proteção.



Foto 2 - Torneira para coleta de água bruta.



Foto 3 - Macromedicação.



Foto 4 - Aplicação de cloro e flúor.

Novo Item Fiscalizado 14.157 - POÇO P-69 - BELA VISTA - OLÍMPIA (Olímpia)

POÇO P-69 - BELA VISTA - OLÍMPIA

POÇO P69 (BELA VISTA) - OLÍMPIA

Checklist: [Fiscalização na Captação Subterrânea](#)

Sistema: [POÇO P69 \(BELA VISTA\) - OLÍMPIA](#)



Endereço: R. Bela Vista, 1015 - Recanto Bela Vista, Olímpia - SP, 15400-001, Brasil. nº 1015. .

CEP: 15400-001 / **Cidade:** Olímpia, São Paulo

Dados técnicos de localização: lat=-20.7007675, long=-48.9148489, accuracy=13.653

Fiscalizado 9- P69 #189684067

Data de início da fiscalização 12/03/2026

Data de término da fiscalização 12/03/2026

Observações Gerais

Constatações (Fiscalização na Captação Subterrânea)

[CSB2.0] Fotos gerais da fiscalização

N/A

[CSB2.0] Observações

O Poço P69 situa-se junto aos reservatórios Bela Vista. A outorga e os automonitoramentos estão anexados ao relatório de fiscalização.

Fotos de CSB2.0



Foto 1 - Vista do poço.



Foto 2 - Tubo de medição de nível.



Foto 3 - Macromedidor.



Foto 4 - Ponto para coleta de água bruta.



Foto 5 - Laje de proteção do poço.



Foto 6 - Estocagem de produtos sob reservatório 2 do Bela Vista.

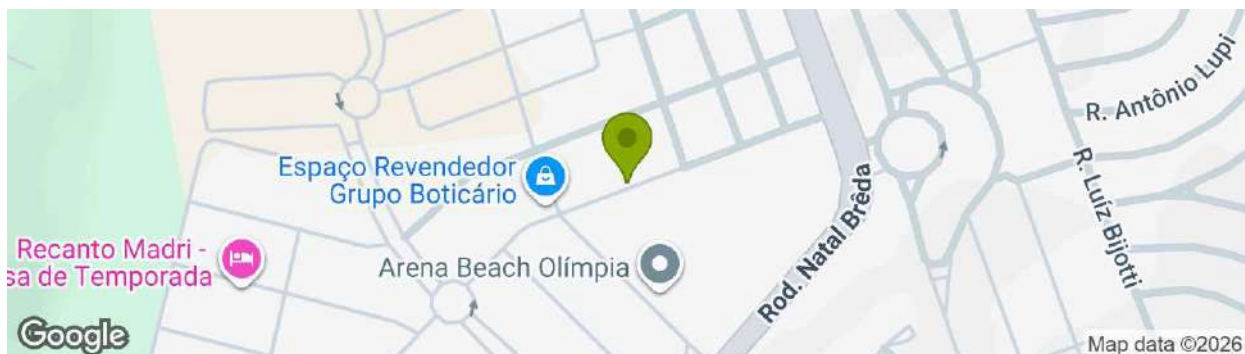
Novo Item Fiscalizado 14.148 - POÇO P-70 - OLÍMPIA (Olímpia)

POÇO P-70 - OLÍMPIA

POÇO P70 - OLÍMPIA

Checklist: [Fiscalização na Captação Subterrânea](#)

Sistema: [POÇO P70 - OLÍMPIA](#)



Endereço: R. Domingos Sgorlon, 262 - Jardim Toledo, Olímpia - SP, 15400-480, Brasil. nº 262. .
CEP: 15400-480 / Cidade: Olímpia, São Paulo

Dados técnicos de localização: lat=-20.7543188, long=-48.9142145, accuracy=13.653

Fiscalizado 4- P70 VILA LOBOS #189666395

Data de início da fiscalização 12/03/2026

Data de término da fiscalização 12/03/2026

Observações Gerais

Constatações (Fiscalização na Captação Subterrânea)

[CSB2.0] Fotos gerais da fiscalização N/A

[CSB2.0] Observações A outorga e os automonitoramentos estão anexados ao relatório de fiscalização.

Fotos de CSB2.0



Foto 1 - Detalhe da laje de proteção.



Foto 2 - Tubo de medição de nível.



Foto 3 - Macromedidor.



Foto 4 - Torneira para coleta de água bruta.



Foto 5 - Aplicação de cloro e flúor.

[CSB2.12] Existência de vazamentos aparentes Não Conforme

[CSB2.12] Observações

Vazamento identificado na tubulação, próximo ao solo.

Fotos de CSB2.12



Foto 1 - Detalhe 1 do vazamento.



Foto 2 - Detalhe 2 do vazamento.

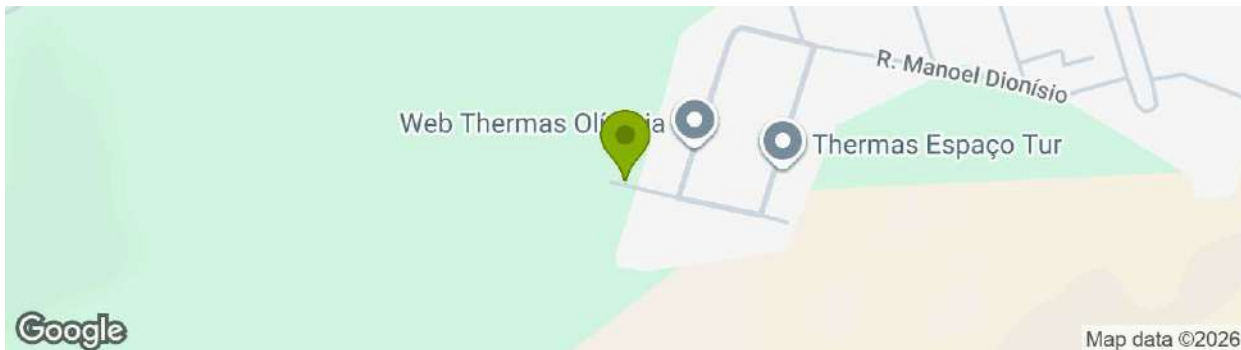
Novo Item Fiscalizado 14.152 - POÇO P73 - OLÍMPIA (Olímpia)

POÇO P73 - OLÍMPIA

POÇO P73 - OLÍMPIA

Checklist: [Fiscalização na Captação Subterrânea](#)

Sistema: [POÇO P73 - OLÍMPIA](#)



Endereço: R. Interna, 199 - Res. Tennis Club, Olímpia - SP, 15400-000, Brasil. nº 199. . CEP: 15400-000 / Cidade: Olímpia, São Paulo

Dados técnicos de localização: lat=-20.7274459, long=-48.9355525, accuracy=13.653

Fiscalizado	7- POCO P73 OLIMPIA #189674396
Data de início da fiscalização	12/03/2026
Data de término da fiscalização	12/03/2026

Observações Gerais

Constatações (Fiscalização na Captação Subterrânea)

[CSB2.0] Fotos gerais da fiscalização

N/A

Fotos de CSB2.0



Foto 1 - Identificação do local.



Foto 2 - Tubo de medição de nível.



Foto 3 - Cavalete e laje do poço.



Foto 4 - Abrigo da bomba e produto químico.



Foto 5 - Macromedidor.

[CSB2.15] Ausência de cloração e/ou fluoretação

N/A

[CSB2.17] Ausência de manutenção, limpeza, conservação e segurança

Conforme

[CSB2.17] Observações

Durante a fiscalização foi constatada a presença de mato alto junto aos subsistemas inspecionados. No entanto, ainda no mesmo dia, a prestadora de serviços fez o serviço de poda e enviou relatório fotográfico.

Fotos de CSB2.17



Foto 1 - Mato alto no horário da visita ao poço.



Foto 2 - Local com poda feita (imagens cedidas pela Prestadora).



Foto 3 - Local com poda feita (imagens cedidas pela Prestadora).

Novo Item Fiscalizado 14.175 - POÇO P-95 - OLÍMPIA (Olímpia)

POÇO P-95 - OLÍMPIA

POÇO P95 - OLÍMPIA

Checklist: [Fiscalização na Captação Subterrânea](#)

Sistema: [POÇO P95 - OLÍMPIA](#)



Endereço: R. Sebastiana Bastista de Carvalho, 183 - Ribeiro dos Santos, Olímpia - SP, 15409-058, Brasil. nº 183. . **CEP:** 15409-058 / **Cidade:** Olímpia, São Paulo

Dados técnicos de localização: lat=-20.609063, long=-48.9485215, accuracy=13.653

Fiscalizado

11 P95 OLIMPIA #189701906

Data de início da fiscalização

12/03/2026

Observações Gerais

Constatações (Fiscalização na Captação Subterrânea)

[CSB2.0] Fotos gerais da fiscalização

N/A

[CSB2.0] Observações

A outorga e os automonitoramentos estão anexados ao relatório de fiscalização.

Fotos de CSB2.0

**Foto 1** - Tubo de medição do nível do poço.**Foto 2** - Cavalete do poço e tomada para coleta de água bruta ao fundo.**Foto 3** - Detalhe do macromedidor.

Reservatórios

Novo Item Fiscalizado 14.156 - RES BELA VISTA - OLÍMPIA (Olímpia)

RES BELA VISTA - OLÍMPIA

RESERVATÓRIO BELA VISTA - OLÍMPIA

Checklist: [Fiscalização no Reservatório](#)Sistema: [RESERVATÓRIO BELA VISTA - OLÍMPIA](#)



Endereço: R. Bela Vista, 1015 - Recanto Bela Vista, Olímpia - SP, 15400-001, Brasil. nº 1015. .
CEP: 15400-001 / **Cidade:** Olímpia, São Paulo

Dados técnicos de localização: lat=-20.7007243, long=-48.9148706, accuracy=13.653

Fiscalizado	9- RES BELA VISTA #189682448
Data de início da fiscalização	12/03/2026
Data de término da fiscalização	12/03/2026

Observações Gerais

Constatações (Fiscalização no Reservatório)

[RES6.0] Fotos gerais da fiscalização

N/A

Fotos de RES6.0



Foto 1 - Identificação do local.



Foto 2 - Laje do poço desativado.



Foto 3 - Reservatórios vaso-comunicantes.



Foto 4 - Detalhe do reservatório 1.



Foto 5 - Detalhe do reservatório 2.



Foto 6 - Abrigo dos produtos químicos sob o reservatório 2.

[RES6.1] A área não está devidamente cercada

Conforme

[RES6.1] Observações

Na data da fiscalização, verificou-se que havia uma abertura no cercamento do local. No entanto, ainda no mesmo dia, a prestadora de serviços fez o reparo e encaminhou relatório fotográfico.

Fotos de RES6.1



Foto 1 - Detalhe da abertura constatada durante a fiscalização.



Foto 2 - Detalhe do reparo da abertura - imagem cedida pela prestadora de serviços.

[RES6.3] Existência de vazamentos aparentes

Conforme

[RES6.3] Observações

Na data da fiscalização, verificou-se que havia uma tubulação de saída do reservatório com vazamento aparente. No entanto, a prestadora de serviços removeu a conexão e encaminhou relatório fotográfico.

Fotos de RES6.3



Foto 1 - Detalhe da tubulação com vazamento aparente.



Foto 2 - Tubulação removida - imagem cedida pela prestadora de serviços.



Foto 3 - Tubulação removida - imagem cedida pela prestadora de serviços.

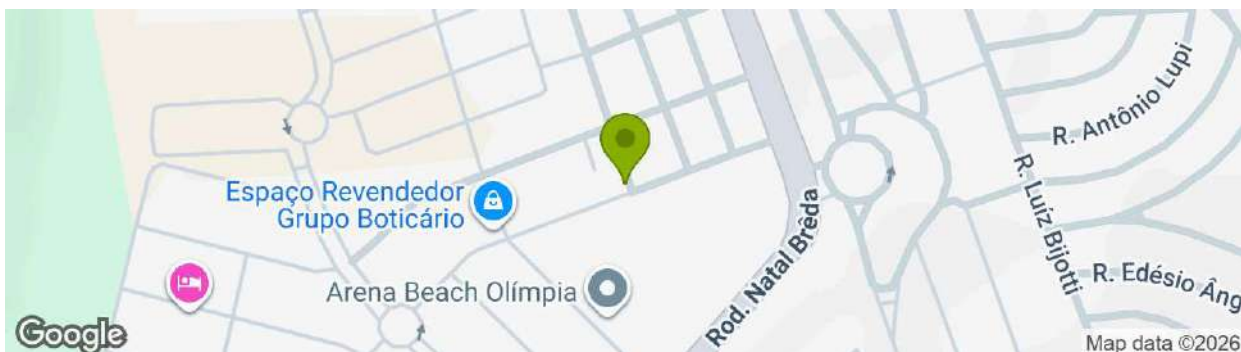
Novo Item Fiscalizado 14.147 - RES JARDIM TOLEDO - OLÍMPIA (Olímpia)

RES JARDIM TOLEDO - OLÍMPIA

RES JARDIM TOLEDO - OLÍMPIA

Checklist: [Fiscalização no Reservatório](#)

Sistema: [RES JARDIM TOLEDO - OLÍMPIA](#)



Endereço: R. Dn Maria A da Paixão Tolêdo, 380 - Centro, Olímpia - SP, 15400-410, Brasil. nº 380. . **CEP:** 15400-410 / **Cidade:** Olímpia, São Paulo

Dados técnicos de localização: lat=-20.7544163, long=-48.9140573, accuracy=13.653

Fiscalizado 5- Res Jardim Toledo #189667096

Data de início da fiscalização 12/03/2026

Observações Gerais

Constatações (Fiscalização no Reservatório)

[RES6.0] Fotos gerais da fiscalização

N/A

[RES6.0] Observações

O reservatório se localiza ao lado do RES Vila Lobos, mas não há interligação entre ambos pois abastecem bairros diferentes.

Recomenda-se à prestadora de serviços verificar a integridade estrutural do reservatório, tendo em vista que foram verificadas rachaduras ao longo de toda a base do reservatório.

Fotos de RES6.0



Foto 1 - Vista do local.



Foto 2 - Manômetro na base do reservatório.



Foto 3 - Saída do reservatório.



Foto 4 - Alimentação do reservatório.



Foto 5 - Haste para suporte ao condutor de descida sem o mesmo.



Foto 6 - Escada e guarda-corpos.

[RES6.7] Inexistência de para-raios em reservatórios elevados

Não Conforme

[RES6.7] Observações

O reservatório não dispõe de SPDA.

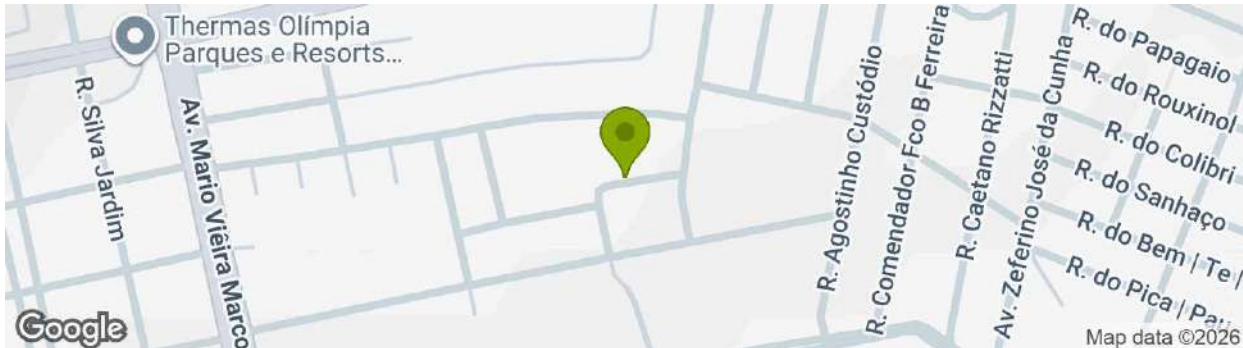
Novo Item Fiscalizado 14.154 - RES PAROLIM - OLÍMPIA (Olímpia)

RES PAROLIM - OLÍMPIA

RESERVATÓRIO PAROLIM - OLÍMPIA

Checklist: [Fiscalização no Reservatório](#)

Sistema: [RESERVATÓRIO PAROLIM - OLÍMPIA](#)



Endereço: R. Egídio Rizzatti, 7 - Jardim Branco, Olímpia - SP, 15400-000, Brasil. nº 7. . CEP: 15400-000 / Cidade: Olímpia, São Paulo

Dados técnicos de localização: lat=-20.7406706, long=-48.8984924, accuracy=13.653

Fiscalizado 8 - RES PAROLIM OLIMPIA #189678543

Data de início da fiscalização 12/03/2026

Data de término da fiscalização 12/03/2026

Observações Gerais

Constatações (Fiscalização no Reservatório)

[RES6.0] Fotos gerais da fiscalização

N/A

[RES6.0] Observações

Os reservatórios Parolim são vaso comunicantes entre si e estão junto do P15. Não há conexão com o sistema de telemetria.

Fotos de RES6.0



Foto 1 - Vista dos reservatórios.



Foto 2 - Identificação e cercamento do local.



Foto 3 - Detalhe do reservatório 1.



Foto 4 - Reservatório 2.



Foto 5 - Macromedição na saída do reservatório.

[RES6.1] A área não está devidamente cercada

Conforme

[RES6.1] Observações

Na data da fiscalização verificou-se que havia uma abertura no cercamento atrás do abrigo. No entanto, ainda no mesmo dia, a prestadora de serviços encaminhou relatório fotográfico evidenciando o reparo na cerca.

Fotos de RES6.1



Foto 1 - Detalhe da cerca - local onde havia abertura.

[RES6.4] Existência de locais sem guarda-corpos ou escadas ou em situação inadequada

Não Conforme

[RES6.4] Observações

A escada não atende ao que é previsto na norma técnica vigente, sendo necessária a sua adaptação.

Fotos de RES6.4



Foto 1 - Detalhe da escada inclinada.

[RES6.14] Ausência de manutenção, limpeza, conservação e segurança

Não Conforme

[RES6.14] Observações

É necessário que o prestador verifique a integridade do reservatório e adote as medidas necessárias a fim de evitar o comprometimento da estrutura.

Fotos de RES6.14



Foto 1 - Reservatório com indícios de conservação prejudicada.



Foto 2 - Detalhe 1 do estado de conservação.



Foto 3 - Detalhe 2 do estado de conservação da base do reservatório.

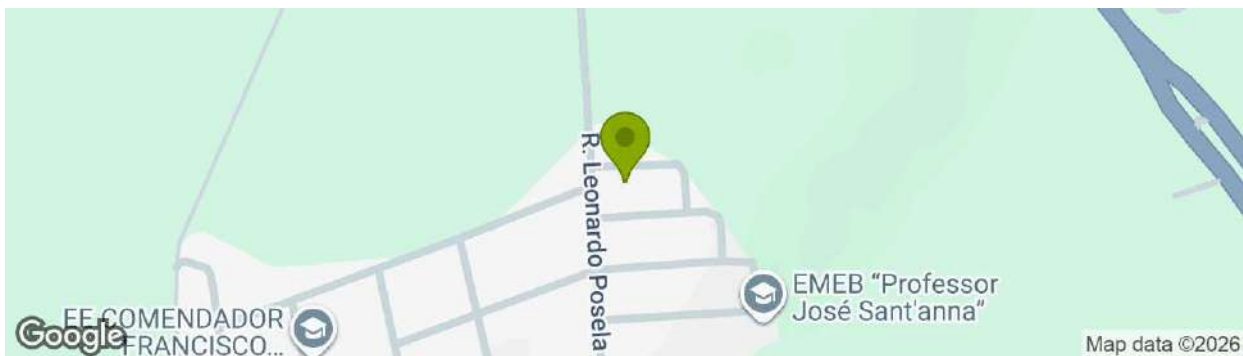
Novo Item Fiscalizado 14.377 - RES RIBEIRO DOS SANTOS ANTIGO - OLÍMPIA (Olímpia)

RES RIBEIRO DOS SANTOS ANTIGO - OLÍMPIA

RESERVATÓRIO RIBEIRO DOS SANTOS (ANTIGO) - OLÍMPIA

Checklist: [Fiscalização no Reservatório](#)

Sistema: [RESERVATÓRIO RIBEIRO DOS SANTOS \(ANTIGO\) - OLÍMPIA](#)



Endereço: R. João Irano, 38 - Ribeiro dos Santos, Olímpia - SP, 15400-000, Brasil. nº 38. . **CEP:** 15400-000 / **Cidade:** Olímpia, São Paulo

Dados técnicos de localização: lat=-22.7375171, long=-47.3189776, accuracy=13.653

Fiscalizado	RES RIBEIRO SANTOS ANTIGO #191353728
Data de início da fiscalização	12/03/2026
Data de término da fiscalização	12/03/2026

Observações Gerais

O reservatório, denominado de "Antigo" pelos operadores, situa-se junto do Poço P-41 e não está ligado ao sistema de telemetria do município.

Constatações (Fiscalização no Reservatório)

[RES6.0] Fotos gerais da fiscalização

N/A

Fotos de RES6.0



Foto 1 - Vista do reservatório.



Foto 2 - Manômetro na saída do reservatório.



Foto 3 - Extravasador à direita.

[RES6.4] Existência de locais sem guarda-corpos ou escadas ou em situação inadequada

Não Conforme

Fotos de RES6.4



Foto 1 - O reservatório não dispõe de guarda-corpos junto à escada.

[RES6.14] Ausência de manutenção, limpeza, conservação e segurança

Não Conforme

[RES6.14] Observações

Ainda que estivesse chovendo forte no momento da fiscalização, verificou-se que o reservatório tem indícios de

vazamentos contínuos e a presença de diversas trincas e rachaduras na base. É necessário que o prestador de serviços avalie a conservação do reservatório e tome as providências cabíveis.

Fotos de RES6.14



Foto 1 - Detalhe da estrutura da base do reservatório.

Novo Item Fiscalizado 14.174 - RES RIBEIRO DOS SANTOS COHAB - OLÍMPIA (Olímpia)

RES RIBEIRO DOS SANTOS COHAB - OLÍMPIA

RESERVATÓRIO RIBEIRO DOS SANTOS (COHAB) - OLÍMPIA

Checklist: [Fiscalização no Reservatório](#)

Sistema: [RESERVATÓRIO RIBEIRO DOS SANTOS \(COHAB\) - OLÍMPIA](#)



Endereço: R. Sebastiana Bastista de Carvalho, 183 - Ribeiro dos Santos, Olímpia - SP, 15409-058, Brasil. nº 183. . **CEP:** 15409-058 / **Cidade:** Olímpia, São Paulo

Dados técnicos de localização: lat=-20.609048, long=-48.948527, accuracy=13.653

Fiscalizado

RES RIBEIRO SANTOS COHAB #189701956

Data de início da fiscalização 12/03/2026

Data de término da fiscalização 12/03/2026

Observações Gerais

Constatações (Fiscalização no Reservatório)

[RES6.0] Fotos gerais da fiscalização

N/A

[RES6.0] Observações

O reservatório não está ligado ao sistema de telemetria, mas dispõe de macromedidor em sua base.

Fotos de RES6.0



Foto 1 - Cercamento e identificação do local.



Foto 2 - Reservatório COHAB.



Foto 3 - Detalhe das tubulações do reservatório.

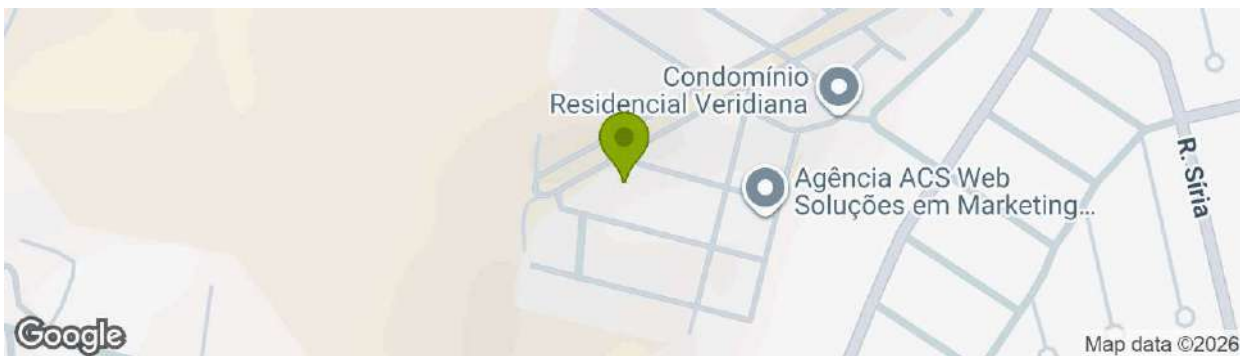
Novo Item Fiscalizado 14.153 - RES TENIS CLUBE - OLÍMPIA (Olímpia)

RES TENIS CLUBE - OLÍMPIA

RESERVATÓRIO TENIS CLUBE - OLÍMPIA

Checklist: [Fiscalização no Reservatório](#)

Sistema: [RESERVATÓRIO TENIS CLUBE - OLÍMPIA](#)



Endereço: R. Interna, 168 - Jardim Verediana, Olímpia - SP, 15400-000, Brasil. nº 168. . **CEP:** 15400-000 / **Cidade:** Olímpia, São Paulo

Fiscalizado 7 - RES TENIS CLUBE #189675026

Data de início da fiscalização 12/03/2026

Data de término da fiscalização 12/03/2026

Observações Gerais

Constatações (Fiscalização no Reservatório)

[RES6.0] Fotos gerais da fiscalização

N/A

[RES6.0] Observações

O sistema não está conectado à telemetria.

Fotos de RES6.0



Foto 1 - Vista do reservatório.



Foto 2 - Manômetro na base do reservatório.



Foto 3 - Detalhe do guarda-corpos.

RES VERIDIANA - OLÍMPIA

RESERVATÓRIO VERIDIANA - OLÍMPIA

Checklist: [Fiscalização no Reservatório](#)

Sistema: [RESERVATÓRIO VERIDIANA - OLÍMPIA](#)



Endereço: R. Interna, 120 - Jardim Verediana, Olímpia - SP, 15400-000, Brasil. nº 120. . **CEP:** 15400-000 / **Cidade:** Olímpia, São Paulo

Dados técnicos de localização: lat=-20.7317157, long=-48.9253836, accuracy=13.653

Fiscalizado	6- RES VERIDIANA #189671102
Data de início da fiscalização	12/03/2026
Data de término da fiscalização	12/03/2026
Observações Gerais	

Constatações (Fiscalização no Reservatório)

[RES6.0] Fotos gerais da fiscalização	N/A
[RES6.0] Observações	Os dois reservatórios, que são vaso comunicantes, situam-se dentro de condomínio fechado e junto a um poço que abastece o local.

Fotos de RES6.0



Foto 1 - Vista dos reservatórios.



Foto 2 - Extintor disponível no local.



Foto 3 - Reservatório 1.



Foto 4 - Manômetro na base do reservatório 1.



Foto 5 - Manômetro na base do reservatório 2.



Foto 6 - Detalhe do guarda-corpo.



Foto 7 - Detalhe do guarda-corpo.



Foto 8 - Identificação do local.

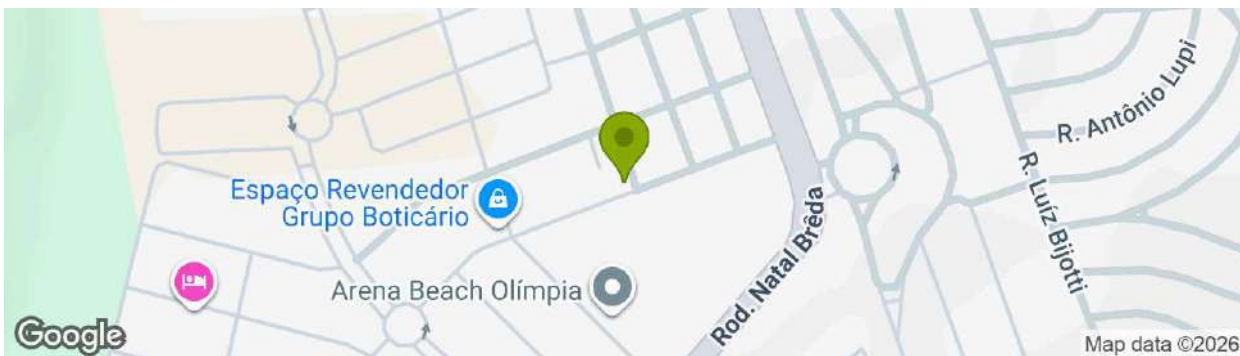
Novo Item Fiscalizado 14.146 - RES. VILA LOBOS - OLÍMPIA (Olímpia)

RES. VILA LOBOS - OLÍMPIA

RESERVATÓRIO VILA LOBOS - OLÍMPIA

Checklist: [Fiscalização no Reservatório](#)

Sistema: [RESERVATÓRIO VILA LOBOS - OLÍMPIA](#)



Endereço: R. Domingos Sgorlon, 175 - Jardim Toledo, Olímpia - SP, 15400-000, Brasil. nº 175. .
CEP: 15400-000 / **Cidade:** Olímpia, São Paulo

Fiscalizado	4- RES VILA LOBOS #189665834
Data de início da fiscalização	12/03/2026
Data de término da fiscalização	12/03/2026
Observações Gerais	

Constatações (Fiscalização no Reservatório)

[RES6.0] Fotos gerais da fiscalização	N/A
[RES6.0] Observações	O reservatório não está ligado ao sistema de telemetria, pois abastece isoladamente a região do Vila Lobos.

Fotos de RES6.0



Foto 1 - Cercamento do local.



Foto 2 - Vista do reservatório.



Foto 3 - Manômetro na base do reservatório.



Foto 4 - Escadas e guarda-corpo.



Foto 5 - Tubulação oriunda do P70, que abastece o reservatório.



Foto 6 - Vista do reservatório.

[RES6.7] Inexistência de para-raios em reservatórios elevados

Não Conforme

[RES6.7] Observações

Na data da fiscalização não foi identificado SPDA.

Estação elevatória de água

Novo Item Fiscalizado 14.145 - BOOSTER ETA 2 - OLÍMPIA (Olímpia)

BOOSTER ETA 2 - OLÍMPIA

BOOSTER ETA 2 - OLÍMPIA

Checklist: [Fiscalização na Estação Elevatória de Água](#)

Sistema: [BOOSTER ETA 2 - OLÍMPIA](#)



Endereço: Rua Doze, 1 - Olímpia, Olímpia - SP, 15400-000, Brasil. nº 1. . **CEP:** 15400-000 /
Cidade: Olímpia, São Paulo

Dados técnicos de localização: lat=-20.7472348, long=-48.9034884, accuracy=13.653

Fiscalizado 3 BOOSTER ETA 2 #189661659

Data de início da fiscalização 12/03/2026

Data de término da fiscalização 12/03/2026

Observações Gerais

Constatações (Fiscalização na Estação Elevatória de Água)

[EEA4.0] Fotos gerais da fiscalização

N/A

[EEA4.0] Observações

Na data da fiscalização, a prestadora de serviços informou que o local está passando por obras e que será construído um abrigo para proteção dos equipamentos.

Fotos de [EEA4.0]



Foto 1 - Cercamento do local.



Foto 2 - Vista do booster (1+1R).



Foto 3 - Detalhe do conjunto motobomba 1.



Foto 4 - Especificações motobomba 1.



Foto 5 - Detalhe do conjunto motobomba 2.



Foto 6 - Especificações motobomba 2.



Foto 7 - Saída do booster.



Foto 8 - Abertura de vala para manobra em registro ao lado do booster.



Foto 9 - Extintores no local.

Estações de tratamento de esgoto

Novo Item Fiscalizado 14.158 - ETE OLHOS DÁGUA - OLÍMPIA (Olímpia)

ETE OLHOS DÁGUA - OLÍMPIA

ETE OLHOS DÁGUA - OLÍMPIA

Checklist: [Fiscalização na ETE](#)

Sistema: [ETE OLHOS DÁGUA - OLÍMPIA](#)



Endereço: R. Bela Vista, 1015 - Recanto Bela Vista, Olímpia - SP, 15400-001, Brasil. nº 1015. .
CEP: 15400-001 / **Cidade:** Olímpia, São Paulo

Dados técnicos de localização: lat=-20.700672149658203, long=-48.91505432128906, accuracy=13.653

Fiscalizado ETE OLHOS DAGUA #189686575

Data de início da fiscalização 12/03/2026

Data de término da fiscalização 12/03/2026

Observações Gerais

Constatações (Fiscalização na ETE)

[ETE8.0] Fotos gerais da fiscalização

N/A



Foto 1 - Identificação da ETE.



Foto 2 - Cercamento do local.



Foto 3 - Tratamento preliminar - rosca infinita.



Foto 4 - Tratamento preliminar - rosca infinita.



Foto 5 - Tratamento preliminar - gradeamento, utilizado quando é feita manutenção na rosca infinita.



Foto 6 - Despejo do material retido.



Foto 7 - Vista dos tanques de lodo ativado.



Foto 8 - Registro para controle do fluxo que chega aos tanques de lodo ativado.



Foto 9 - Tanques de lodo ativado.



Foto 10 - Filtro 1 após os tanques de lodo ativado.



Foto 11 - Filtro 2 após os tanques de lodo ativado.



Foto 12 - Container utilizado para acúmulo de lodo e posterior encaminhamento a aterro.



Foto 13 - Decantador após os filtros.



Foto 14 - Detalhe do decantador.



Foto 15 - Bombas (1+1) utilizadas na aplicação de polímero para secagem do lodo.



Foto 16 - Caçamba para recebimento de lodo seco.



Foto 17 - Abrigo do polímero e bombas auxiliares - sob a centrífuga.



Foto 18 - Detalhe do tanque de polímero.



Foto 19 - Centrífuga usada na secagem do lodo.



Foto 20 - Chicanas para desinfecção do efluente tratado.

[ETE8.28] Ausência de macromedidor de entrada e/ou saída

Não Conforme

[ETE8.28] Observações

A ETE não dispõe de macromedidor com indicação direta de vazão nem na entrada e nem na saída.

Fotos de [ETE8.28]



Foto 1 - Detalhe da saída do efluente tratado.

[ETE8.12] Condições inadequadas de higiene e limpeza do laboratório

N/A

[ETE8.12] Observações

Não há laboratório no local - as análises são feitas por outro setor da SABESP.

[ETE8.25] Ausência de licença de operação ou licença de operação vencida

N/A

[ETE8.25] Observações

Anexado ao relatório. A prestadora de serviços informou que já foi iniciado o processo de renovação junto ao órgão competente (comprovante anexo ao relatório de fiscalização).

[ETE8.26] Ausência de outorga de lançamento de efluente ou outorga vencida

N/A

[ETE8.26] Observações

Anexado ao relatório.

[ETE8.3] Ausência de CADRI para transporte do lodo ou CADRI vencido

N/A

[ETE8.3] Observações

Anexado ao relatório.

[ETE8.29] Ausência de manutenção, limpeza, conservação e segurança

Não Conforme

[ETE8.29] Observações

Ao longo da fiscalização, foi verificado que a ETE sofre com problema recorrente de extravasamentos em diversos pontos.

Fotos de [ETE8.29]



Foto 1 - Extravasamento no tanque de lodo ativado.



Foto 2 - Detalhe do acúmulo de efluente na passarela.



Foto 3 - Extravasamento de lodo.



Foto 4 - Próximo aos tanques de lodo ativado foram constatados indícios de extravasamento e crescimento excessivo de vegetação, possivelmente em detrimento dos nutrientes extravasados.



Foto 5 - Detalhe do acúmulo de vegetação junto ao ponto de extravasamento.



Foto 6 - Extravasamento nas sarjetas da ETE.



Foto 7 - Local próximo aos decantadores com abertura, representando risco aos operadores.



Foto 8 - Local próximo aos decantadores com abertura, representando risco aos operadores.

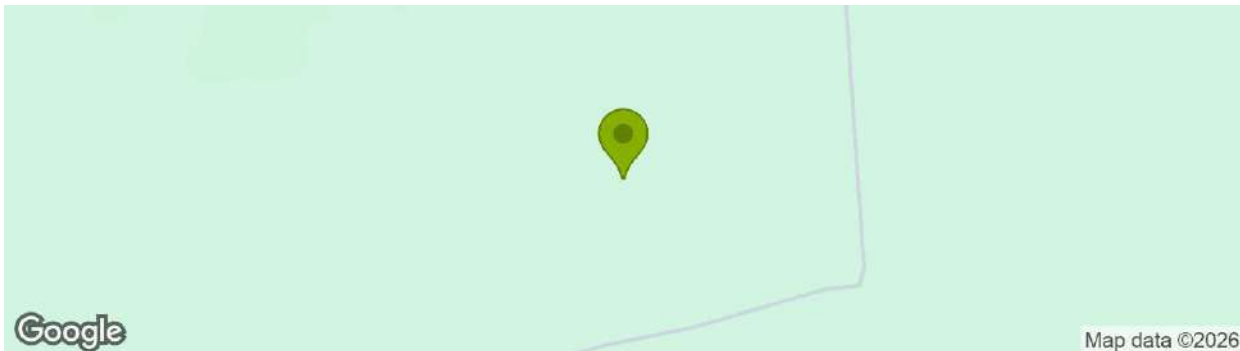
Novo Item Fiscalizado 14.160 - ETE RIBEIRO DOS SANTOS - OLÍMPIA (Olímpia)

ETE RIBEIRO DOS SANTOS - OLÍMPIA

ETE RIBEIRO DOS SANTOS - OLÍMPIA

Checklist: [Fiscalização na ETE](#)

Sistema: [ETE RIBEIRO DOS SANTOS - OLÍMPIA](#)



Endereço: 92JW+GH - Ribeiro dos Santos, Olímpia - SP, 15400-000, Brasil. . CEP: 15400-000 /
Cidade: Olímpia, São Paulo

Fiscalizado	10 ETE RIBEIRO SANTOS #189700857
Data de início da fiscalização	12/03/2026
Data de término da fiscalização	12/03/2026

Observações Gerais

Constatações (Fiscalização na ETE)

[ETE8.0] Fotos gerais da fiscalização	N/A
[ETE8.0] Observações	Na data em que a SABESP assumiu os serviços de abastecimento de água potável e esgotamento

sanitário no município de Olímpia, a ETE Ribeiro dos Santos não possuía licença de operação. Após a assunção, a prestadora de serviços informou que buscou regularizar a situação e constatou que a ETE não dispunha de matrícula da área ou anuência do proprietário. Em atenção à cláusula 11 do Contrato de Concessão nº 398/2023, verifica-se que a desapropriação de imóveis é de responsabilidade do Poder Concedente. Nesse sentido, a SABESP solicitou à Prefeitura que a situação fosse regularizada. Posteriormente a Prefeitura encaminhou à SABESP a anuência (em anexo) e a prestadora obteve a licença prévia, com validade até 12/12/2027, junto ao órgão ambiental competente. A ETE Ribeiro dos Santos não dispõe de emissário e lança o efluente em duas lagoas próximas, intercaladamente e em observância ao projeto original da ETE. De acordo com a prestadora, a vazão pequena é comportada pelas lagoas e acaba por ser infiltrada no solo ou evaporada. Até o momento não houve retirada de lodo.

Fotos de [ETE8.0]



Foto 1 - Vista da lagoa que recebe o efluente sem qualquer tratamento preliminar.



Foto 2 - Vista do local.



Foto 3 - Acúmulo de resíduos ao lado da lagoa.



Foto 4 - Lagoas que recebem o efluente que eventualmente é evaporado ou infiltrado.



Foto 5 - Vista de uma das lagoas ao fundo.



Foto 6 - Lagoa de chegada do efluente e cercamento ao fundo.

[ETE8.1] A área não está devidamente cercada

Não Conforme

[ETE8.1] Observações

O local dispõe de cercamento parcial, sendo necessário o seu isolamento completo.

[ETE8.10] Ausência de identificação da área

Não Conforme

[ETE8.10] Observações

Não há qualquer identificação na área.

[ETE8.27] Ausência de tratamento e/ou destinação correta do lodo

N/A

[ETE8.27] Observações	De acordo com a prestadora, não foi retirado lodo da ETE desde a sua construção.
[ETE8.23] Estocagem inadequada de produtos químicos	N/A
[ETE8.23] Observações	Não há aplicação de produtos químicos.
[ETE8.12] Condições inadequadas de higiene e limpeza do laboratório	N/A
[ETE8.12] Observações	Não há laboratório no local.
[ETE8.25] Ausência de licença de operação ou licença de operação vencida	N/A
[ETE8.25] Observações	O local dispõe de licença prévia.
[ETE8.29] Ausência de manutenção, limpeza, conservação e segurança	Não Conforme
[ETE8.29] Observações	Conforme relato da prestadora de serviços, o local deve passar por reforma e adequações, a fim de atender a diversas normativas e legislações vigentes. Solicita-se que a SABESP informe trimestralmente os avanços na recuperação do local.

SUBSISTEMAS EM PROCESSO DE DESATIVAÇÃO

Captação superficial

Novo Item Fiscalizado 14.144 - CAP. SUP. OLHOS DÁGUA - OLÍMPIA (Olímpia)

CAP. SUP. OLHOS DÁGUA - OLÍMPIA

CAP. SUP. OLHOS DÁGUA - OLÍMPIA

Checklist: [Fiscalização na Captação Superficial](#)

Sistema: [CAP. SUP. OLHOS DÁGUA - OLÍMPIA](#)



Endereço: Rua Doze, 1 - Olímpia, Olímpia - SP, 15400-000, Brasil. nº 1. . CEP: 15400-000 /
Cidade: Olímpia, São Paulo

Dados técnicos de localização: lat=-20.7472366, long=-48.9034833, accuracy=13.653

Fiscalizado 2 CAP OLHOS DAGUA OLIMPIA #189659595

Data de início da fiscalização 12/03/2026

Data de término da fiscalização 12/03/2026

Observações Gerais

Constatações (Fiscalização na Captação Superficial)

[CSP3.0] Fotos gerais da fiscalização

N/A

[CSP3.0] Observações

A captação foi desativada tendo em vista o planejamento para desativação da ETA e abastecimento integral por meio de poços.

Fotos de CSP3.0



Foto 1 - Vista da captação



Foto 2 - Chegada da água bruta, atualmente sem qualquer escoamento.



Foto 3 - Tubulações de recalque inativas.



Foto 4 - Vista da represa junto à captação.

Estação de tratamento de água

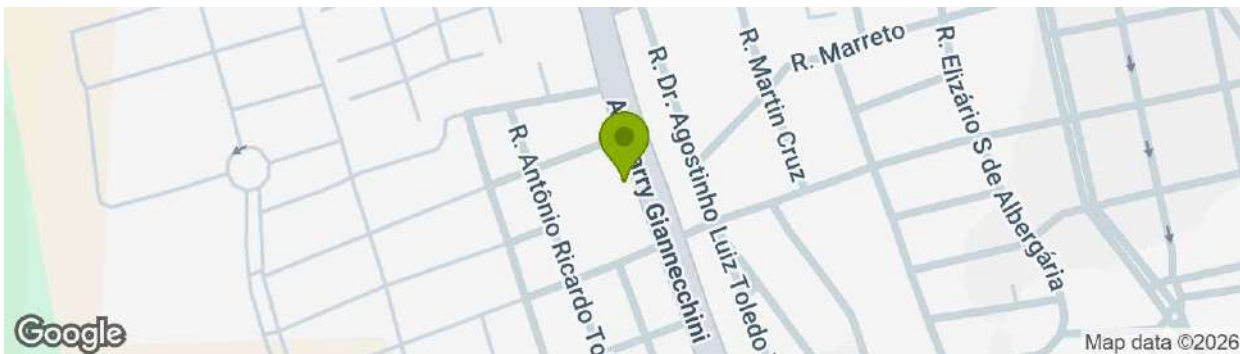
Novo Item Fiscalizado 14.143 - ETA OLHOS DÁGUA - OLÍMPIA (Olímpia)

ETA OLHOS DÁGUA - OLÍMPIA

ETA OLHOS DÁGUA - OLÍMPIA

Checklist: [Fiscalização na ETA](#)

Sistema: [ETA OLHOS DÁGUA - OLÍMPIA](#)



Endereço: R. Degasperi, 53 - Olímpia, Olímpia - SP, 15400-418, Brasil. nº 53. . **CEP:** 15400-418
/ **Cidade:** Olímpia, São Paulo

Fiscalizado 1 ETA OLHOS DAGUA OLÍMPIA #189654003

Data de início da fiscalização 12/03/2026

Data de término da fiscalização 12/03/2026

Observações Gerais

Constatações (Fiscalização na ETA)

[ETA-5.0] - Fotos gerais da fiscalização

Conforme

[ETA-5.0] Observações

Conforme já relatado anteriormente, a ETA Olhos D'Água está em processo de

desativação, tendo em vista que a prestadora de serviços conta com o abastecimento pelos "Poços 1 a 3" e interligação entre os sistemas.

Fotos de [ETA-5.0]



Foto 1 - Vista dos decantadores esvaziados.



Foto 2 - Local onde chegava a água bruta.



Foto 3 - Floculadores também esvaziados.



Foto 4 - Detalhe de um dos decantadores.



Foto 5 - Filtro inativado.



Foto 6 - O laboratório da ETA permanece sendo utilizado para a análise das águas dos poços.



Foto 7 - Controle de análises para a água da ETA 2, que apesar do nome trata-se de um centro de reservação.



Foto 8 - Detalhe do supervisório com indicação de níveis de reservatórios.



Foto 9 - Detalhe 2 do supervisório.

[ETA-5.2] - Ausência de tratamento e/ou destinação correta do lodo

N/A

[ETA-5.2] Observações

Conforme manifestação anterior da prestadora de serviços, o prazo para apresentação de justificativas/solução foi prorrogado para agosto/2026.

[ETA-5.20] - Ausência de licença de operação ou licença de operação vencida

N/A

[ETA-5.20] Observações

Conforme manifestação anterior da prestadora de serviços, o prazo para apresentação de justificativas/solução foi prorrogado para agosto/2026.

João Mateus Boll Gallas

Coordenador de Água e Esgoto

(editado 1 vez - última modificação: 26/03/2026 14:47:16)

É base de:

[Auto de Notificação 096/2026 - FISCALIZAÇÃO NOS SISTEMAS DE ÁGUA E ESGOTO](#)

Este item foi mencionado em:

[Ofício 647/2026 - Encaminhamento de Ofício](#)

[Proc. Administrativo 160/2026 - FISCALIZAÇÃO NOS SISTEMAS DE ÁGUA E ESGOTO](#)

CADRI_40000732_ETE_Olhos_DaGua_DAEMO_Olimpia_val_25_04_2027.pdf (27,12 KB)	0 downloads
Declaracao_Dispensa_Outorga_238_CAP_e_LA_ETE_Olhos_Dagua.pdf (268,94 KB)	0 downloads
ETE_Ribeiro_CERTIDAO_DE_ANUENCIA_DO_PROPRIETARIO_DO_IMOVEL.pdf (545,82 KB)	0 downloads
ETE_Ribeiro_Oficio.pdf (2,82 MB)	1 download
LO_ETE_Olhos_Dagua.pdf (27,69 KB)	0 downloads
LP_n_40000936_Olimpia_Ribeiro_dos_Santos_val_12_12_2027.pdf (31,05 KB)	0 downloads
PPS15_DEZEMBRO.pdf (378,88 KB)	0 downloads
PPS15_FEVEREIRO.pdf (378,90 KB)	0 downloads
PPS15_JANEIRO.pdf (378,92 KB)	1 download
PPS41_DEZEMBRO.pdf (379,02 KB)	0 downloads
PPS41_FEVEREIRO.pdf (1,25 MB)	0 downloads
PPS41_JANEIRO.pdf (379,06 KB)	0 downloads
PPS45_DEZEMBRO.pdf (378,96 KB)	0 downloads
PPS45_FEVEREIRO.pdf (378,95 KB)	0 downloads
PPS45_JANEIRO.pdf (378,99 KB)	0 downloads
PPS69_DEZEMBRO.pdf (378,87 KB)	0 downloads
PPS69_FEVEREIRO.pdf (378,90 KB)	0 downloads
PPS69_JANEIRO.pdf (2,98 MB)	0 downloads
PPS70_DEZEMBRO.pdf (378,90 KB)	0 downloads
PPS70_FEVEREIRO.pdf (378,92 KB)	0 downloads
PPS70_JANEIRO.pdf (378,97 KB)	0 downloads
PPS73_DEZEMBRO.pdf (378,96 KB)	0 downloads
PPS73_FEVEREIRO.pdf (1,25 MB)	0 downloads
PPS73_JANEIRO.pdf (378,89 KB)	0 downloads
PPS95_DEZEMBRO.pdf (379,05 KB)	0 downloads
PPS95_FEVEREIRO.pdf (1,25 MB)	0 downloads
PPS95_JANEIRO.pdf (379,07 KB)	0 downloads
P_15_Outorga_SP_Aguas_1923_de_04_de_Setembro_de_2025.pdf (390,33 KB)	0 downloads
P_45_Outorga_SP_Aguas_1933_de_04_de_Setembro_de_2025.pdf (391,93 KB)	0 downloads
P_46_Outorga_SP_Aguas_1879_de_04_de_Setembro_de_2025.pdf (1.001,62 KB)	0 downloads
P_54_Outorga_SP_Aguas_n_1882_04_de_Setembro_de_2025.pdf (1.001,08 KB)	0 downloads
P_58_Outorga_SP_Aguas_1883_de_04_de_Setembro_de_2025.pdf (1.002,42 KB)	0 downloads
P_69_Portaria_DAEE_n_50_de_03_de_Janeiro_de_2019.pdf (67,58 KB)	0 downloads

[P 70 Outorga SP Aguas 1890 de 04 de Setembro de 2025.pdf](#) (396,51 KB) 0 downloads

[P 73 Portaria DAEE n 49 de 03 de Janeiro de 2019.pdf](#) (67,20 KB) 0 downloads

[P 95 Ribeiro dos Santos Portaria DAEE n 348 de 24 de Janeiro de 2022.pdf](#) (653,56 KB) 0 downloads

Quem já visualizou? 2 ou mais pessoas

26/03/2026 14:20:28 João Mateus Boll Gallas D3 emitiu o [Auto de Notificação 096/2026](#) a partir deste documento.

26/03/2026 14:48:50 João Mateus Boll Gallas D3 assinou digitalmente [Relatório de Fiscalização 103/2026](#) com o certificado **JOÃO MATEUS BOLL GALLAS** CPF **426.XXX.XXX-03** conforme [MP nº 2.200/2001](#).

Tramitação 1- 103/2026

26/03/2026 14:49
(Encaminhado)

João G. D3

DTO - Diretoria ...

A/C Vanessa P.
CC

Prezada Vanessa Naccarato Piffer - DTO, boa tarde!

Segue para providências, por gentileza.

Muito obrigado!

—
João Mateus Boll Gallas
Coordenador de Água e Esgoto

Quem já visualizou? 2 ou mais pessoas

26/03/2026 14:49:13 E-mail para vanessa@arespcj.com.br E-mail entregue, lido, clicado (4)