



Acompanhe via internet em <https://stip-arespcj.1doc.com.br/atendimento/> usando o código:  
721.017.709.257.511.413

[Arespcj](#)

CC

12/02/2026 16:49

Município

[Jumirim](#)

· 15 3199-9800

CNPJ 01.612.150/0001-19

Ciclo de Fiscalização\*: 1

## Relatório de Fiscalização

FISCALIZAÇÃO NOS SISTEMAS DE ÁGUA E ESGOTO

### RELATÓRIO DE FISCALIZAÇÃO TÉCNICA DOS SISTEMAS DE ÁGUA E ESGOTO DO MUNICÍPIO DE JUMIRIM

PRESTADOR: Prefeitura de Jumirim - Serviço de Água e Esgoto

Verificação de Não Conformidades

Americana, fevereiro de 2026

## 1. IDENTIFICAÇÃO DO MUNICÍPIO E PRESTADOR

### 1.1 MUNICÍPIO

Prefeitura Municipal de Jumirim

Prefeito: Daniel Vieira

Endereço: Rua Manoel Novaes, 829

Telefone: (15) 3199-9800

E-mail: [recepcao1@jumirim.sp.gov.br](mailto:recepcao1@jumirim.sp.gov.br)

Lei Municipal de definição do ente regulador: Convênio de Cooperação nº 04/2017

### 1.2 PRESTADOR

Nome: Serviço de Água e Esgoto

Responsável legal: Mirelle Keller Lopes Marega (Superintendente Chefe do Serviço de Água e Esgoto - SAE)

Endereço: Rua Manoel Novaes, 829

Telefone: (15) 3199-9800

## 2. EQUIPE TÉCNICA

### 2.1 ARES-PCJ

Pedro Henrique Damada – Analista de Regulação e Fiscalização

Paulo Marcos Faria Maciel – Analista de Regulação e Fiscalização

## 2.2 PRESTADOR

Mirelle Keller Lopes Marega – Superintendente Chefe

Jan Carlos Moreira Costa – Engenheiro Civil

## 3. FISCALIZAÇÃO

Em 28/01/2026, foram realizadas inspeções de campo nos subsistemas de água e esgoto para verificação de Não Conformidades, conforme Resolução ARES-PCJ nº 48 de 28/02/2014.

Os formulários detalhados da fiscalização encontram-se nos links (em azul) nos ANEXOS.

**ATENÇÃO:** O prestador deve analisar os formulários de fiscalização e verificar os detalhes, fotos e comentários dos apontamentos realizados.

## 4. NÃO CONFORMIDADES

Nas inspeções realizadas foram identificadas não conformidades novas, nos termos da Resolução ARES-PCJ nº 48 de 28/02/2014.

A Tabela 1 abaixo resume as não conformidades novas identificadas. Para maiores detalhes e informações sobre cada apontamento, inclusive para entendimento e adequação das não conformidades pelo prestador, é necessário que sejam abertos e lidos cada formulário de fiscalização.

**Tabela 1. Não conformidades identificadas no município de Jumirim.**

Subsistema	Código Não Conforme	Item Não Conforme	Prazos
EEEB - BAGGIO	EEE-7.12	Ausência de manutenção, limpeza, conservação e segurança	Imediato
ETE IPIRANGA	ETE-8.16	Existência de vazamentos aparentes	Imediato
POÇO BAGGIO	CSB-2.17	Ausência de manutenção, limpeza, conservação e segurança	Imediato
POÇO CAMPO I	CSB-2.12	Existência de vazamentos aparentes	Imediato
POÇO CAMPO I	CSB-2.17	Ausência de manutenção, limpeza, conservação e segurança	Imediato
POÇO CAMPO II	CSB-2.17	Ausência de manutenção, limpeza, conservação e segurança	Imediato
POÇO JUMA	CSB-2.17	Ausência de manutenção, limpeza, conservação e segurança	Imediato
POÇO MORADA DO SOL	CSB-2.17	Ausência de manutenção, limpeza, conservação e segurança	Imediato
POÇO VILAGGIO VILA VERDE	CSB-2.17	Ausência de manutenção, limpeza, conservação e segurança	Imediato

RESERVATÓRIO BAGGIO	RES-6.14	Ausência de manutenção, limpeza, conservação e segurança	Imediato
RESERVATÓRIO BAGGIO	RES-6.3	Existência de vazamentos aparentes	Imediato
RESERVATÓRIO BAGGIO	RES-6.7	Inexistência de para-raios em reservatórios elevados	Em até 180 dias
RESERVATÓRIO JUMA	RES-6.14	Ausência de manutenção, limpeza, conservação e segurança	Imediato
RESERVATÓRIO VILAGGIO VILA VERDE	RES-6.13	Reservatório sem tubulação de ventilação	Em até 180 dias
RESERVATÓRIO VILAGGIO VILA VERDE	RES-6.7	Inexistência de para-raios em reservatórios elevados	Em até 180 dias

## ANEXOS

### FORMULÁRIOS DE FISCALIZAÇÃO

#### Captação Subterrânea

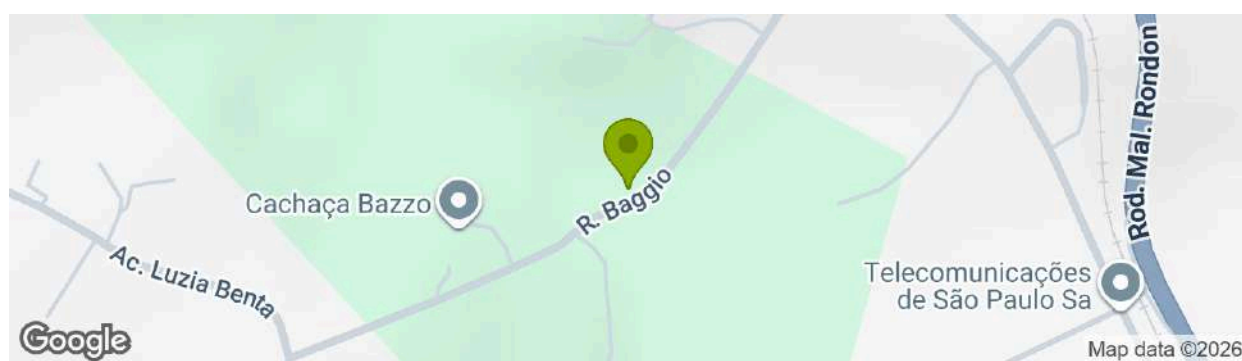
Item Fiscalizado 13.900 - Poço Baggio (Jumirim)

#### Poço Baggio

POÇO BAGGIO

Checklist: [Fiscalização na Captação Subterrânea](#)

Sistema: [POÇO BAGGIO](#)



Endereço: W657+XW, Jumirim - SP, 18535-000, Brasil. . CEP: 18535-000 / Cidade: Jumirim, São Paulo

Dados técnicos de localização: lat=-23.0900177, long=-47.7851437, accuracy=13.653

Fiscalizado #182315531

Data de início da fiscalização 28/01/2026

Observações Gerais

Constatações (Fiscalização na Captação Subterrânea)

[CSB2.0] Fotos gerais da fiscalização

N/A

Fotos de CSB2.0



Foto 1 - Vista geral do poço.



Foto 2 - Ponto de cloração e fluoretação.



Foto 3 - Macromedidor.



Foto 4 - Laje de proteção e tubo de nível.



Foto 5 - Extintor de incêndio,



Foto 6 - Placa de identificação.



Foto 7 - Tanque de armazenamento de produto químico e bombas dosadoras.



Foto 8 - Tanque de armazenamento de produto químico e bombas dosadoras.



**Foto 9** - Painel elétrico do controle da bomba.



**Foto 10** - Tanques de armazenamento de produto químico.


[CSB2.17] Ausência de manutenção, limpeza, conservação e segurança

**Não Conforme**

[CSB2.17] Observações

1) Providenciar dique de contenção ou bacia apropriada para a adequada instalação dos tanques, a fim de evitar o espalhamento de derramamentos ou, ainda, a mistura de produtos em caso de vazamentos simultâneos; 2) Identificar cada tanque de acordo com o produto químico, em conformidade com a NR-26 e 3) Providenciar a devida manutenção para eliminação da corrosão do tubo e das braçadeiras.

Fotos de CSB2.17



**Foto 1** - Tanques de armazenamento de produtos químicos sem diques de contenção ou estruturas de proteção e sem identificação.



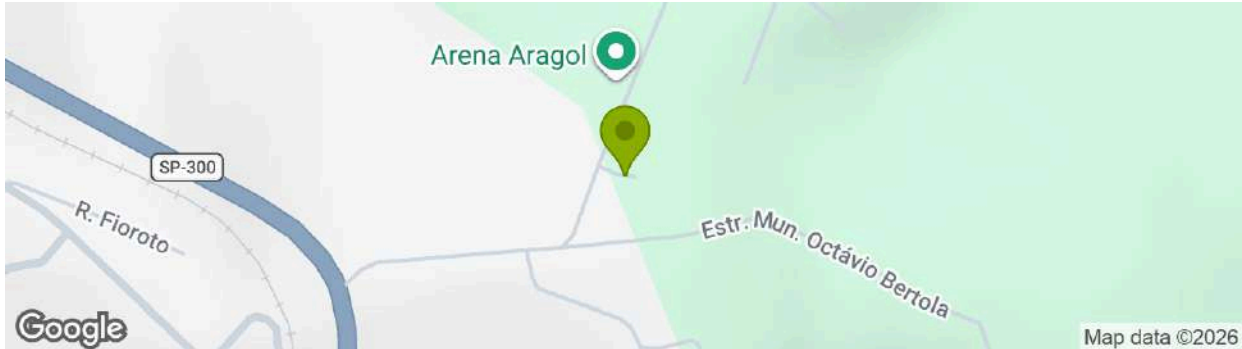
**Foto 2** - Tubulação apresentando alto grau de corrosão.

## Poço Villagio Verde

POÇO VILAGGIO VILA VERDE

Checklist: [Fiscalização na Captação Subterrânea](#)

Sistema: [POÇO VILAGGIO VILA VERDE](#)



Endereço: W67F+6F, Jumirim - SP, 18535-000, Brasil. . **CEP:** 18535-000 / **Cidade:** Jumirim, São Paulo

**Dados técnicos de localização:** lat=-23.0869089, long=-47.7763172, accuracy=13.653

**Fiscalizado** #182315532

**Data de início da fiscalização** 28/01/2026

**Data de término da fiscalização** 28/01/2026

### Observações Gerais

#### Constatações (Fiscalização na Captação Subterrânea)

[CSB2.0] Fotos gerais da fiscalização

N/A

#### Fotos de CSB2.0



**Foto 1** - Tubo de nível.



**Foto 2** - Torneira para coleta de água para análise.



Foto 3 - Macromedidor



Foto 4 - Placa de identificação.



Foto 5 - Vista geral do poço.



Foto 6 - Ponto de cloração e fluoretação.



Foto 7 - Extintor de incêndio.



Foto 8 - Tanque de armazenamento de produto químico.



Foto 9 - Tanque de armazenamento de produto químico.



Foto 10 - Abrigo dos tanques e das bombas dosadoras de produtos químicos.

[CSB2.17] Ausência de manutenção, limpeza, conservação e segurança

**Não Conforme**

[CSB2.17] Observações

Deve-se: 1) Ajustar o tubo de nível à posição correta; 2) Providenciar dique de contenção ou bacia apropriada para a adequada instalação dos tanques, a fim de evitar o espalhamento de derramamentos ou, ainda, a mistura de produtos em caso de

vazamentos  
simultâneos; 3)  
Identificar cada tanque  
de acordo com o  
produto químico, em  
conformidade com a  
NR-26.

#### Fotos de CSB2.17



**Foto 1** - Tubo de nível presente, porém localizado no interior da estrutura.



**Foto 2** - Tanques de armazenamento de produtos químicos sem diques de contenção ou estruturas de proteção e sem identificação.

#### Item Fiscalizado 13.898 - Poço Campo (Jumirim)

##### Poço Campo

POÇO CAMPO I

Checklist: [Fiscalização na Captação Subterrânea](#)

Sistema: [POÇO CAMPO I](#)



Endereço: R. Motta, 29a, Jumirim - SP, 18535-000, Brasil. nº 29a. . **CEP:** 18535-000 / **Cidade:** Jumirim, São Paulo

**Dados técnicos de localização:** lat=-23.0878332, long=-47.7947926, accuracy=13.653

**Fiscalizado** #182315528

**Data de início da fiscalização** 28/01/2026

**Data de término da fiscalização** 28/01/2026

## Observações Gerais

### Constatações (Fiscalização na Captação Subterrânea)

[CSB2.0] Fotos gerais da fiscalização

N/A

#### Fotos de CSB2.0



**Foto 1** - Vista geral do poço.



**Foto 2** - Laje de proteção e tubo de nível.



**Foto 3** - Macromedidor.



**Foto 4** - Extintor.



**Foto 5** - Tanque de armazenamento de produto químico.



**Foto 6** - Tanque de armazenamento de produto químico.

[CSB2.12] Existência de vazamentos aparentes

**Não Conforme**

[CSB2.12] Observações

Durante a fiscalização, constatou-se pequeno vazamento proveniente da tubulação do poço.

#### Fotos de CSB2.12



**Foto 1** - Acúmulo de água sob o poço, indicando vazamento.

**[CSB2.17] Ausência de manutenção, limpeza, conservação e segurança**

**Não Conforme**

**[CSB2.17] Observações**

1) Providenciar dique de contenção ou bacia apropriada para a adequada instalação dos tanques, a fim de evitar o espalhamento de derramamentos ou, ainda, a mistura de produtos em caso de vazamentos simultâneos; 2) Identificar cada tanque de acordo com o produto químico, em conformidade com a NR-26 e 3) Providenciar tampa/proteção adequada para o tubo de nível do poço, a fim de evitar contaminações.

**Fotos de CSB2.17**



**Foto 1** - Tanque de armazenamento de produto químico sem dique de contenção ou estrutura de proteção e sem identificação.



**Foto 2** - Tubo de nível do poço sem tampa de proteção.

## Poço Campo II

POÇO CAMPO II

Checklist: [Fiscalização na Captação Subterrânea](#)

Sistema: [POÇO CAMPO II](#)



Endereço: Ac. Luzia Benta, 165, Jumirim - SP, 18535-000, Brasil. nº 165. . **CEP:** 18535-000 /  
**Cidade:** Jumirim, São Paulo

**Dados técnicos de localização:** lat=-23.0880344, long=-47.7944833, accuracy=13.653

**Fiscalizado** #182315526

**Data de início da fiscalização** 28/01/2026

**Data de término da fiscalização** 28/01/2026

### Observações Gerais

#### Constatações (Fiscalização na Captação Subterrânea)

[CSB2.0] Fotos gerais da fiscalização

N/A

#### Fotos de CSB2.0



**Foto 1** - Vista geral do poço.



**Foto 2** - Torneira para coleta de água para análise.



**Foto 3** - Laje de proteção e medidor de nível.



**Foto 4** - Macromedidor.



**Foto 5** - Vista geral do poço.



**Foto 6** - Extintor.



**Foto 7** - Tanques de armazenamento de produto químico e bombas dosadoras.



**Foto 8** - Ponto de cloração e fluoretação.



**Foto 9** - Placa de identificação.

[CSB2.17] Ausência de manutenção, limpeza, conservação e segurança

**Não Conforme**

[CSB2.17] Observações

- 1) Providenciar dique de contenção ou bacia apropriada para a adequada instalação dos tanques, a fim de evitar o espalhamento de derramamentos ou, ainda, a mistura de produtos em caso de vazamentos simultâneos e 2) Identificar cada tanque de acordo com o

produto químico, em conformidade com a NR-26.

#### Fotos de CSB2.17



**Foto 1** - Tanques de armazenamento de produtos químicos sem diques de contenção ou estruturas de proteção e sem identificação.

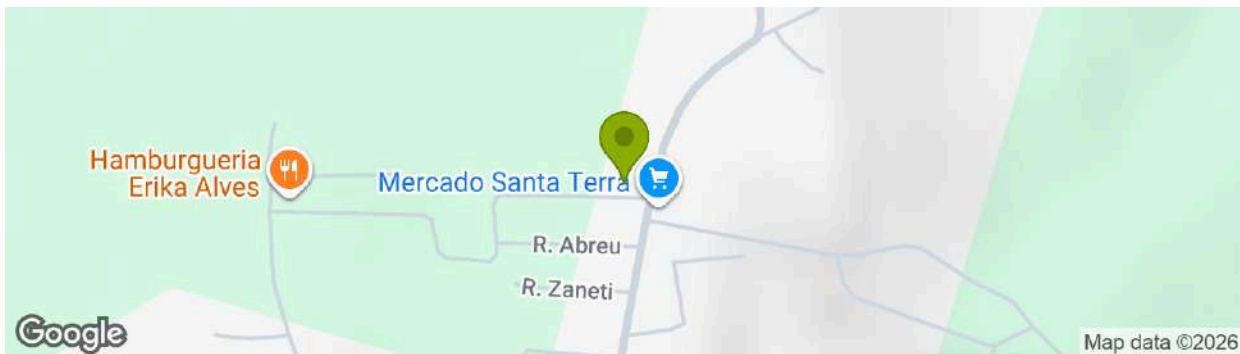
#### Item Fiscalizado 13.895 - Poço Morada do Sol (Jumirim)

##### Poço Morada do Sol

POÇO MORADA DO SOL

Checklist: [Fiscalização na Captação Subterrânea](#)

Sistema: [POÇO MORADA DO SOL](#)



Endereço: R. Quatrochi, 24, Jumirim - SP, 18535-000, Brasil. nº 24. . **CEP:** 18535-000 / **Cidade:** Jumirim, São Paulo

**Dados técnicos de localização:** lat=-23.0750892, long=-47.79055, accuracy=13.653

**Fiscalizado** #182315518

**Data de início da fiscalização** 28/01/2026

**Data de término da fiscalização** 28/01/2026

**Observações Gerais**

Fotos de CSB2.0



**Foto 1** - Portão de acesso à área reservada do poço.



**Foto 2** - Vista geral do poço.




**Foto 3** - Tubo de nível e laje de proteção.



**Foto 4** - Macromedidor.



**Foto 5** - Ponto de cloração e fluoretação.



**Foto 6** - Torneira para coleta de água.



**Foto 7** - Extintor de incêndio.



**Foto 8** - Tanque de armazenamento de produto químico.



**Foto 9** - Tanque de armazenamento de produto químico.



**Foto 10** - Placa de identificação.

**[CSB2.17] Ausência de manutenção, limpeza, conservação e segurança**

**Não Conforme**

**[CSB2.17] Observações**

1) Providenciar tampa/proteção adequada para o tubo de nível do poço, a fim de evitar contaminações; 2) Providenciar dique de contenção ou bacia apropriada para a adequada instalação dos tanques, a fim de evitar o espalhamento de derramamentos ou, ainda, a mistura de produtos em caso de vazamentos simultâneos e 3) Identificar cada tanque de acordo com o produto químico, em conformidade com a NR-26.

**Fotos de CSB2.17**



**Foto 1** - Tanque de armazenamento de produto químico sem dique de contenção ou estrutura de proteção e sem identificação.



**Foto 2** - Tubo de nível sem tampa de proteção.

## Poço Juma

POÇO JUMA

Checklist: [Fiscalização na Captação Subterrânea](#)

Sistema: [POÇO JUMA](#)



Endereço: R. Sem Denominacao, 1266 - Jumirim, SP, 18535-000, Brasil. nº 1266. . CEP: 18535-000 / Cidade: Jumirim, São Paulo

Dados técnicos de localização: lat=-23.0793426, long=-47.790121, accuracy=13.653

Fiscalizado #182315520

Data de início da fiscalização 28/01/2026

Data de término da fiscalização 28/01/2026

### Observações Gerais

#### Constatações (Fiscalização na Captação Subterrânea)

[CSB2.0] Fotos gerais da fiscalização

N/A

#### Fotos de CSB2.0



**Foto 1** - Portão de acesso à área reservada do poço.



**Foto 2** - Pontos de cloração e fluoretação.



**Foto 3** - Torneira para coleta de água para análise.



**Foto 4** - Macromedidor.



**Foto 5** - Tubo de nível do poço.



**Foto 6** - Vista geral do poço.



**Foto 7** - Tanque de armazenamento de produto químico.



**Foto 8** - Tanque de armazenamento de produto químico.



**Foto 9** - Frasco contendo ácido fluossilícico utilizado no tratamento.



**Foto 10** - Pannel elétrico para funcionamento do poço.



**Foto 11** - Extintor de incêndio.



**Foto 12** - Extintor de incêndio.

[CSB2.17] Ausência de manutenção, limpeza, conservação e segurança

**Não Conforme**

[CSB2.17] Observações

1) Providenciar dique de contenção ou bacia apropriada para a adequada instalação dos tanques, a fim de evitar o espalhamento de derramamentos ou, ainda, a mistura de produtos em caso de vazamentos simultâneos e 2) Identificar cada tanque de acordo com o produto químico, em conformidade com a NR-26.

Fotos de CSB2.17



**Foto 1** - Tanques de armazenamento de produtos químicos sem diques de contenção ou estruturas de proteção e sem identificação.

## Reservatório

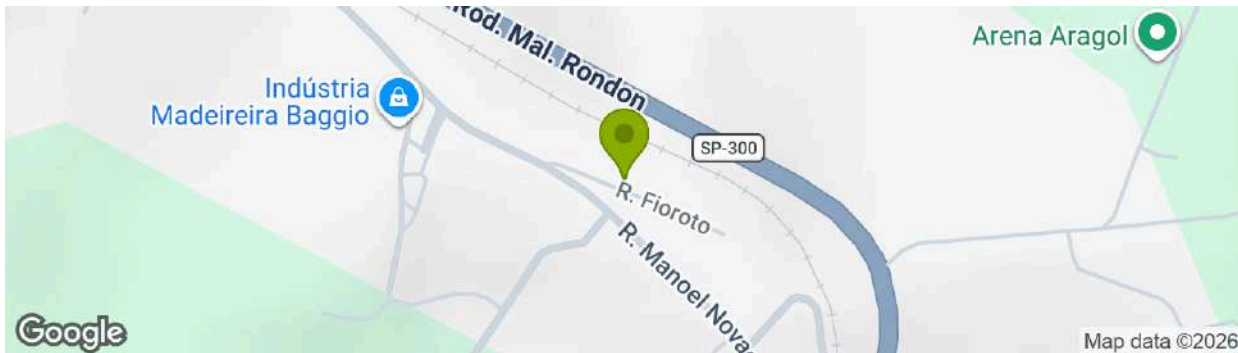
Item Fiscalizado 13.901 - RES Baggio (Jumirim)

**RES Baggio**

RESERVATÓRIO BAGGIO

Checklist: [Fiscalização no Reservatório](#)

Sistema: [RESERVATÓRIO BAGGIO](#)



Endereço: R. Fioroto, 117, Jumirim - SP, 18535-000, Brasil. nº 117. . CEP: 18535-000 / Cidade: Jumirim, São Paulo

Dados técnicos de localização: lat=-23.0873127, long=-47.7823335, accuracy=13.653

Fiscalizado #182315534

Data de início da fiscalização 28/01/2026

Data de término da fiscalização 28/01/2026

Observações Gerais

#### Constatações (Fiscalização no Reservatório)

[RES6.0] Fotos gerais da fiscalização

N/A

#### Fotos de RES6.0



Foto 1 - Placa de identificação.



Foto 2 - Abertura feita para instalação de macromedidor.




Foto 3 - Parte inferior do reservatório.



Foto 4 - Vista lateral do reservatório.



**Foto 5** - Vista entorno do reservatório.



**Foto 6** - Topo do reservatório.



**Foto 7** - Tubulação de ventilação.



**Foto 8** - Vista lateral do reservatório



**Foto 9** - Vista lateral do reservatório, com detalhe da escada de acesso ao topo.



**Foto 10** - Vista geral do reservatório.

**[RES6.7] Inexistência de para-raios em reservatórios elevados**

**Não Conforme**

**[RES6.7] Observações**

Providenciar a instalação de para-raios.

**[RES6.3] Existência de vazamentos aparentes**

**Não Conforme**

**[RES6.3] Observações**

Providenciar manutenção corretiva para contenção do vazamento.

**Fotos de RES6.3**



**Foto 1** - Vazamento constatado na tubulação de distribuição de água.

**[RES6.14] Ausência de manutenção, limpeza, conservação e segurança**

**Não Conforme**

**[RES6.14] Observações**

Providenciar o fechamento da tampa e a instalação de dispositivo de proteção contra abertura indevida.

**Fotos de RES6.14**



**Foto 1** - Tampa de inspeção aberta durante a fiscalização.

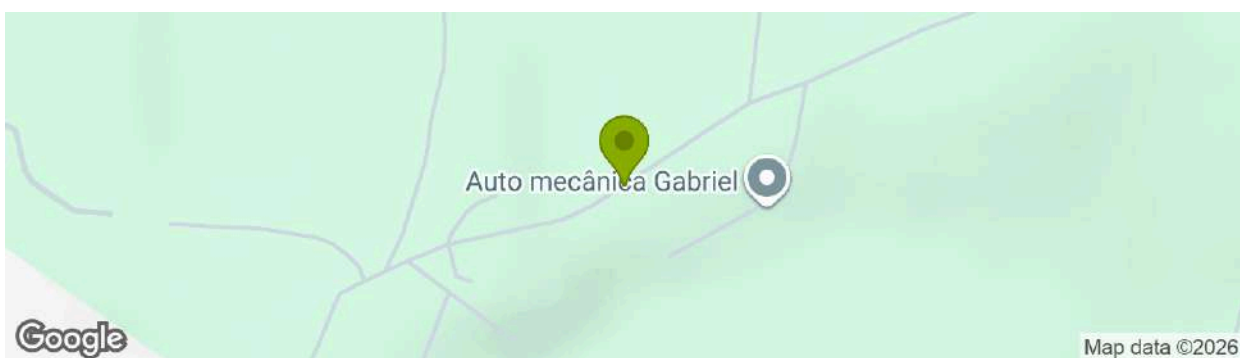
Item Fiscalizado 13.903 - RES Villagio Verde (Jumirim)

### RES Villagio Verde

RESERVATÓRIO VILAGGIO VILA VERDE

Checklist: [Fiscalização no Reservatório](#)

Sistema: [RESERVATÓRIO VILAGGIO VILA VERDE](#)



Endereço: Estr. Mun. Octávio Bertola, Jumirim - SP, 18535-000, Brasil. . CEP: 18535-000 /  
Cidade: Jumirim, São Paulo

Dados técnicos de localização: lat=-23.0867449, long=-47.7765649, accuracy=13.653

Fiscalizado #182315533

Data de início da fiscalização 28/01/2026

Data de término da fiscalização 28/01/2026

Observações Gerais

#### Constatações (Fiscalização no Reservatório)

[RES6.0] Fotos gerais da fiscalização

N/A

#### Fotos de RES6.0



Foto 1 - Macromedidor.



Foto 2 - Escada de acesso ao topo.



Foto 3 - Tubo extravasor (saída localizada atrás da escada).



Foto 4 - Vista lateral do reservatório.




Foto 5 - Tubulação de entrada de água.



Foto 6 - Vista lateral do reservatório.



Foto 7 - Vista geral do reservatório.



Foto 8 - Vista do entorno do reservatório



Foto 9 - Topo do reservatório.



Foto 10 - Parte superior do reservatório.



Foto 11 - Parte superior do reservatório.



Foto 12 - Vista geral do reservatório.

[RES6.7] Inexistência de para-raios em reservatórios elevados

**Não Conforme**

[RES6.7] Observações

Providenciar a instalação de para-raios.

[RES6.13] Reservatório sem tubulação de ventilação

**Não Conforme**

[RES6.13] Observações

Adequar o reservatório para instalação da tubulação de ventilação.

## RES Campo

RESERVATÓRIO CAMPO

Checklist: [Fiscalização no Reservatório](#)

Sistema: [RESERVATÓRIO CAMPO](#)



Endereço: R. Motta, 29a, Jumirim - SP, 18535-000, Brasil. nº 29a. . **CEP:** 18535-000 / **Cidade:** Jumirim, São Paulo

**Dados técnicos de localização:** lat=-23.0877122, long=-47.7946798, accuracy=13.653

**Fiscalizado** #182315527

**Data de início da fiscalização** 28/01/2026

**Data de término da fiscalização** 28/01/2026

### Observações Gerais

#### Constatações (Fiscalização no Reservatório)

[RES6.0] Fotos gerais da fiscalização

N/A

#### Fotos de RES6.0



**Foto 1** - Portão de acesso para a área do reservatório.



**Foto 2** - Escada de acesso ao topo.



**Foto 3** - Tubulação de distribuição de água.



**Foto 4** - Fiação do pra-raios e escada de acesso.



**Foto 5** - Interior do reservatório.



**Foto 6** - Vista geral do reservatório.




**Foto 7** - Vista da parte superior do reservatório.



**Foto 8** - Vista da parte superior do reservatório detalhada.



**Foto 9** - Tampa de inspeção.



**Foto 10** - Vista lateral do reservatório.



**Foto 11** - Topo do reservatório, com destaque para o para-raios.



**Foto 12** - Tubo de ventilação.



Foto 13 - Vista geral do reservatório.



Foto 14 - Vista geral do reservatório.



Foto 15 - Medidor de nível.

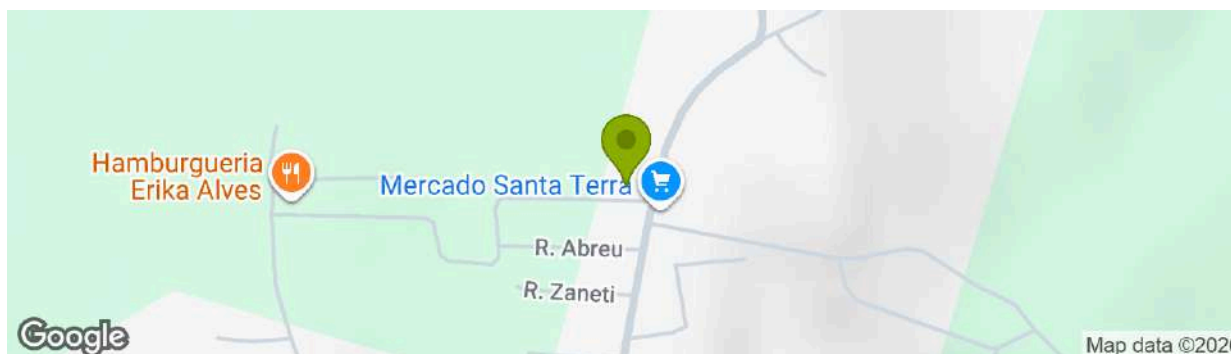
Item Fiscalizado 13.896 - RES Morada do Sol (Jumirim)

### RES Morada do Sol

RES. MORADA DO SOL

Checklist: [Fiscalização no Reservatório](#)

Sistema: [RES. MORADA DO SOL](#)



Endereço: R. Quatrochi, 24, Jumirim - SP, 18535-000, Brasil. nº 24. . **CEP:** 18535-000 / **Cidade:** Jumirim, São Paulo

Dados técnicos de localização: lat=-23.0751725, long=-47.7905239, accuracy=13.653

Fiscalizado #182315529

Data de início da fiscalização 28/01/2026

Data de término da fiscalização 28/01/2026

Observações Gerais

Fotos de RES6.0



**Foto 1** - Base do reservatório.



**Foto 2** - Escada de acesso ao topo.



**Foto 3** - Tubo extravasor.



**Foto 4** - Tubulação de distribuição de água.



**Foto 5** - Base do reservatório em detalhe.



**Foto 6** - Vista da parte superior do reservatório.



**Foto 7** - Para-raios, tampa de inspeção e guarda-corpo na parte superior do reservatório.



**Foto 8** - Tubos de ventilação.



**Foto 9** - Tubulação de entrada de água no reservatório.

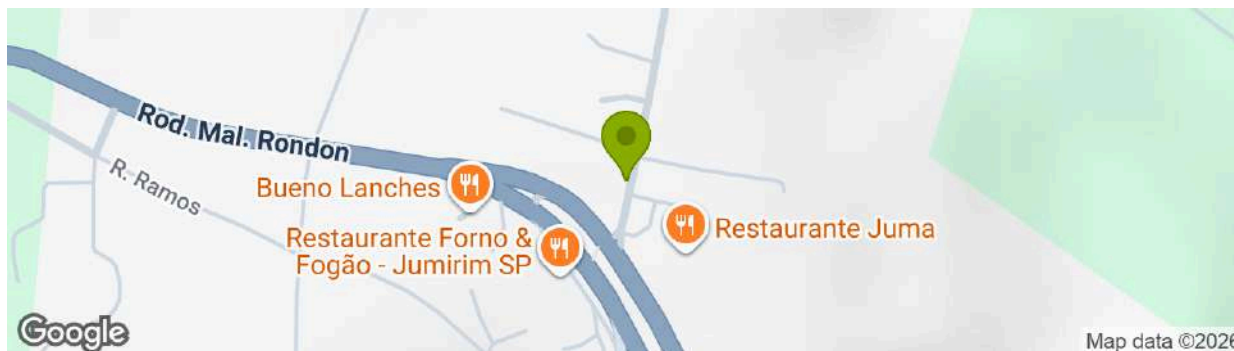
Item Fiscalizado 13.893 - RES Juma (Jumirim)

**RES Juma**

RESERVATÓRIO JUMA

Checklist: [Fiscalização no Reservatório](#)

Sistema: [RESERVATÓRIO JUMA](#)



Endereço: R. Cinto, 109, Jumirim - SP, 18535-000, Brasil. nº 109. . CEP: 18535-000 / Cidade: Jumirim, São Paulo

Dados técnicos de localização: lat=-23.0791313, long=-47.7912085, accuracy=13.653

Fiscalizado #182315517

Data de início da fiscalização 28/01/2026

Data de término da fiscalização 28/01/2026

**Observações Gerais**

**Constatações (Fiscalização no Reservatório)**

[RES6.0] Fotos gerais da fiscalização

N/A

**Fotos de RES6.0**




Foto 1 - Macromedidor.



Foto 2 - Placa de identificação.



**Foto 3** - Escada de acesso ao topo.



**Foto 4** - Vista geral do reservatório.



**Foto 5** - Portão de acesso para a área do reservatório.



**Foto 6** - Vista da parte superior do reservatório.




**Foto 7** - Tampa de inspeção, tubo extravasor e para-raios.




**Foto 8** - Tubo de ventilação.



**Foto 9** - Tampa de inspeção.



**Foto 10** - Tubulação de entrada e saída de água.



**Foto 11** - Vista geral do reservatório.

[RES6.14] Ausência de manutenção, limpeza, conservação e segurança

**Não Conforme**

[RES6.14] Observações

Foi realizada uma abertura para a instalação de um

macromedidor, a qual deverá ser fechada em breve, segundo o prestador. Entretanto, enquanto permanecer aberta, deve estar devidamente sinalizada, a fim de evitar acidentes.

#### Fotos de RES6.14



**Foto 1** - Vala aberta na entrada do reservatório, sem a devida sinalização.

## Elevatória de Esgoto Bruto

Item Fiscalizado 14.010 - EEEB - BAGGIO (Jumirim)

### EEEB - BAGGIO

EEEB - BAGGIO

Checklist: [Fiscalização na Estação Elevatória de Esgoto](#)

Sistema: [EEEB - BAGGIO](#)



Endereço: W649+J5, Jumirim - SP, 18535-000, Brasil. . **CEP:** 18535-000 / **Cidade:** Jumirim, São Paulo

**Dados técnicos de localização:** lat=-23.0934969, long=-47.782118, accuracy=13.653

**Fiscalizado**

#182262183

<b>Data de início da fiscalização</b>	28/01/2026
<b>Data de término da fiscalização</b>	28/01/2026
<b>Observações Gerais</b>	Recomenda-se dar prioridade à averiguação do acúmulo de gases no interior do abrigo, tendo em vista o potencial risco de acidentes.

**Constatações (Fiscalização na Estação Elevatória de Esgoto)**

**[EEE7.0] Fotos gerais da fiscalização**

N/A

**Fotos de [EEE7.0]**



**Foto 1** - Vista geral do abrigo no qual se encontra o poço de sucção.



**Foto 2** - Linha de recalque do esgoto.



**Foto 3** - Poço de sucção instalado no interior do abrigo, caracterizado como ambiente fechado.



**Foto 4** - Vista da porta de acesso ao poço de sucção.

**[EEE7.12] Ausência de manutenção, limpeza, conservação e segurança**

**Não Conforme**

**[EEE7.12] Observações**

Deve-se: 1) Averiguar o possível acúmulo de gases no interior do abrigo, tendo em vista os riscos à segurança do operador. Ressalta-se que o prestador

instalou janela basculante para circulação de ar, em atendimento ao apontado no Relatório nº 216/2023, com regularização registrada no Relatório nº 246/2024; contudo, ainda há indícios de permanência de gases acumulados no local; 2) Providenciar a limpeza da área para remoção do mato alto e 3) Providenciar a adequada destinação dos resíduos provenientes do gradeamento, não os dispendo diretamente no solo, devendo ser armazenados em local apropriado até a remoção.

Fotos de [EEE7.12]



**Foto 1** - Disposição de resíduos de gradeamento no solo.



**Foto 2** - Disposição de resíduos de gradeamento no solo.



**Foto 3** - Mato alto no entorno da elevatória.

## ETE Ipiranga

ETE IPIRANGA

Checklist: [Fiscalização na ETE](#)

Sistema: [ETE IPIRANGA](#)



Endereço: W699+89, Jumirim - SP, 18535-000, Brasil. . **CEP:** 18535-000 / **Cidade:** Jumirim, São Paulo

**Dados técnicos de localização:** lat=-23.0817193, long=-47.7816213, accuracy=13.653

**Fiscalizado** #182315516

**Data de início da fiscalização** 28/01/2026

**Data de término da fiscalização** 28/01/2026

### Observações Gerais

#### Constatações (Fiscalização na ETE)

[ETE8.0] Fotos gerais da fiscalização

N/A

#### Fotos de [ETE8.0]



**Foto 1** - Portão de acesso.



**Foto 2** - Cercamento da estação de tratamento de esgoto.



**Foto 3** - Gradeamento.



**Foto 4** - Entrada de esgoto bruto.



**Foto 5** - Segundo gradeamento.



**Foto 6** - Tanque de areia.



**Foto 7** - Calha Parshall.



**Foto 8** - Canal de passagem do esgoto bruto, após o gradeamento, em direção às lagoas.



**Foto 9** - Lagoa anaeróbica.



**Foto 10** - Lagoa facultativa.



**Foto 11** - Ponto de entrada do esgoto tratado no tanque de contato, onde é realizada a dosagem de hipoclorito de sódio.



**Foto 12** - Tanque de contato.



**Foto 13** - Tanque de contato.



**Foto 14** - Ponto de inspeção do emissário final, responsável pelo lançamento do efluente tratado.



**Foto 15** - Vista superior das lagoas.



**Foto 16** - Vista superior da lagoa anaeróbica.



**Foto 17** - Vista superior da lagoa facultativa.



**Foto 18** - Vista superior do tanque de areia.



**Foto 19** - Vista superior do gradeamento.



**Foto 20** - Ponto de entrada do esgoto.



**Foto 21** - Vista superior da caixa de saída/vertedouro da lagoa facultativa.



**Foto 22** - Estrutura de saída da lagoa facultativa com caixa de passagem e vertedouro, dotada de passarela e guarda-corpo metálico para acesso operacional e controle do nível do efluente.



**Foto 23** - Vista superior do tanque de contato.

[ETE8.13] DBO média de lançamento em desacordo com Decreto Estadual nº 8.468/1976 (DBO > 60 mg/L ou redução < 80%) ou não atender ao padrão de emissão estabelecido pelo órgão ambiental estadual	N/A
[ETE8.13] Observações	Não conformidade vinculada ao CAC 04/2025.
[ETE8.16] Existência de vazamentos aparentes	<b>Não Conforme</b>
[ETE8.16] Observações	Durante a visita, foi observado vazamento de esgoto no tanque de contato, proveniente de aberturas na estrutura. Deve-se realizar a devida manutenção, a fim de eliminar o vazamento identificado.

Fotos de [ETE8.16]



**Foto 1** - Vazamento de esgoto no tanque de contato.

**Pedro Henrique Damada**

*Analista de Regulação e Fiscalização - Químico*

*E-mail: pedro@arespcj.com.br*

*(editado 1 vez - última modificação: 19/02/2026 08:55:10)*

É base de:

Auto de Notificação 059/2026 - FISCALIZAÇÃO NOS SISTEMAS DE ÁGUA E ESGOTO

Este item foi mencionado em:

[Memorando 128/2026 - Aprovação Relatório de Fiscalização - Jumirim](#)

[Ofício 329/2026 - Encaminhamento de Ofício](#)

[Proc. Administrativo 100/2026 - FISCALIZAÇÃO NOS SISTEMAS DE ÁGUA E ESGOTO](#)

[01092022PORT\\_5859\\_PDF145212.pdf](#) (70,38 KB)

1 download

[6504\\_OUTORGA\\_CAMPO\\_2\\_MORADA\\_DO\\_SOL\\_E\\_VILAGIO\\_VERDE.pdf](#) (698,41 KB)

1 download

[ALVARA\\_DE\\_LICENCA.pdf](#) (402,16 KB)

1 download

[Analises\\_1\\_2025.pdf](#) (4,12 MB)

1 download

[Analises\\_2\\_2025.pdf](#) (16,87 MB)

1 download

[Condicoes\\_de\\_Armazenamento\\_e\\_Disponibilidade\\_de\\_Bombas\\_Reserva.pdf](#) (939,28 KB)

2 downloads

[Laudo\\_de\\_Analise\\_JUMIRIM\\_ACIDO\\_FLUOSSILICICO.pdf](#) (407,20 KB)

2 downloads

[Laudo\\_de\\_Analise\\_JUMIRIM\\_HIPOCLORITO\\_DE\\_SODIO.pdf](#) (409,09 KB)

1 download

[LO\\_ETE\\_Ipiranga\\_Jumirim\\_2029.pdf](#) (39,50 KB)

1 download

[Outorga\\_Baggio\\_Juma\\_Campo.pdf](#) (83,11 KB)

1 download

Quem já visualizou?

2 ou mais pessoas

18/02/2026 14:28:11

Pedro Henrique Damada D1 realizou uma edição no item mencionado **Novo Item Fiscalizado 13.892..**

18/02/2026 14:32:04

Pedro Henrique Damada D1 realizou uma edição no item mencionado **Novo Item Fiscalizado 13.894..**

18/02/2026 14:33:58

Pedro Henrique Damada D1 emitiu o **Auto de Notificação 059/2026** a partir deste documento.

19/02/2026 08:58:00

Pedro Henrique Damada D1 assinou digitalmente **Relatório de Fiscalização 056/2026** com o certificado **PEDRO HENRIQUE DAMADA** CPF **389.XXX.XXX-27** conforme **MP nº 2.200/2001**.

### Tramitação 1-056/2026

19/02/2026 08:59

(Encaminhado)

Pedro D. D1

Prezada Vanessa Naccarato Piffer - DTO, por gentileza, encaminhar para providências.

Obrigado!

DTO - Diretoria ...

A/C Vanessa P.  
CC

—  
**Pedro Henrique Damada**

*Analista de Regulação e Fiscalização - Químico*

*E-mail: [pedro@arespcj.com.br](mailto:pedro@arespcj.com.br)*

Quem já visualizou? 2 ou mais pessoas

19/02/2026 08:59:19

E-mail para [vanessa@arespcj.com.br](mailto:vanessa@arespcj.com.br)

E-mail entregue, lido, clicado (3) ←

ARES-PCJ - Avenida Paulista, nº 633 Jardim Santana, Americana — SP CEP: 13478-580 • 1Doc • [www.1doc.com.br](http://www.1doc.com.br)

Impresso em 20/02/2026 15:39:21 por Thânia Cristina Rodrigues - Assistente Administrativa

1Doc