

**RELATÓRIO DE VISTORIA TÉCNICA DOS SERVIÇOS DE ÁGUA E
ESGOTO DO MUNICÍPIO DE
LOUVEIRA**

1

PRESTADOR: Secretaria de Água e Esgoto de Louveira

Relatório RV10: Verificação de Não Conformidades Vencidas

Americana, setembro de 2019



Sumário

1. IDENTIFICAÇÃO DO MUNICÍPIO E PRESTADOR	3
1.1. MUNICÍPIO	3
1.2. PRESTADOR	3
1.3. EQUIPE TÉCNICA	3
1.3.1. ARES-PCJ	3
1.3.2. PRESTADOR	3
2. VISITA	4
ANEXO.....	5

1. IDENTIFICAÇÃO DO MUNICÍPIO E PRESTADOR

1.1. MUNICÍPIO

Prefeitura Municipal de Louveira

Prefeito: NICOLAU FINAMORE JÚNIOR

Vice-Prefeito: NEUSA ANTONIA ORESTES DE OLIVEIRA

Endereço: Rua Catharina Calssavara Caldana - 451 - Vila Caldana

Telefone: (19) 3878 9708 / 4205

Código ARES: 36

Lei Municipal de definição do ente regulador: Lei nº 2.320, de 23 de outubro de 2013

1.2. PRESTADOR

Nome: Secretaria de Água e Esgoto – SAE Louveira

Responsável legal: FRANCISCO ADOLFO DE ARRUDA FANCHINI

Endereço: Rua Silvério Finamore - 1561 - Portão 1 - Bairro Leitão

Telefone: (19) 3878-9903

E-mail: sae.gabinete@louveira.sp.gov.br

1.3. EQUIPE TÉCNICA

1.3.1. ARES-PCJ

Paulo Loz – Analista de Regulação e Fiscalização – Engº Civil

1.3.2. PRESTADOR

Francisco Adolfo de Arruda Fanchini – Secretário de Água e Esgoto

André Gatti – Técnico em Edificações - SAE Louveira

2. VISITA

Em 24/09/2019 foi realizada uma visita ao SAE (Secretaria de Água e Esgoto de Louveira) para verificação de não-conformidades em aberto apontadas pela ARES-PCJ em fiscalizações anteriores, conforme resolução ARES-PCJ nº 50/2014. As seguintes localidades foram visitadas:

4

- Estação de Tratamento de Esgoto;
- Reservatório Reserva dos Vinhedos;
- Reservatório Área de Lazer;
- Rua Vitor Bonesso, 23 (monitoramento de pressão);
- Captação Superficial no Córrego Fetá;
- Centro de Controle e Operação.

Na ocasião da visita constatou-se a solução de Não Conformidades, listadas na Tabela 1 e Tabela 2, e detalhadas nos formulários de visita em anexo.

Tabela 1 – Não Conformidades deferidas.

Subsistema	Descrição	R.	CÓD.	Descrição da não conformidade	Status
Reservatório	R13 – RESERVA DOS VINHEDOS	R5	6.11	Reservatório sem medidor de nível	Resolvido
	R2 – ÁREA DE LAZER	R5	6.11	Reservatório sem medidor de nível	Resolvido
ETE	ETE LOUVEIRA	R9	8.14	Escada e guarda-corpos existentes em condições inadequadas	Resolvido

Tabela 2 – Não Conformidades de pressão deferidas.

Análise	Endereço	HRS	CÓD.	Descrição da não conformidade	Status
Pressão	Rua Vitor Bonesso, 23	740	17	Pressão no ponto de fornecimento de água em desacordo com os limites mínimo dinâmico (10 mca) e máximo estático (50 mca).	Resolvido

Dessa forma, todas as Não Conformidades em aberto do SAE foram solucionadas e não há qualquer pendência com a ARES-PCJ.

ANEXO

Formulários



NÃO CONFORMIDADES EM ESTAÇÕES DE TRATAMENTO DE ESGOTO

Município

Louveira

Nome

ETE Única

Coordenadas



Latitude : -23.073941
Longitude : -46.967436
Altitude : 642.0 m
Accuracy : 9.648001 m

FOTOS

Imagens(1)

Imagem



Descrição

Guarda corpos de fibra recentemente instalados.

Imagens(2)

Imagem



Descrição

Guarda corpos de fibra recentemente instalados.

Imagens(3)

Imagem




Descrição

Escada danificada ainda não foi substituída, mas operadores estão trabalhando no local

Imagens(4)

Imagem



Descrição

Operadores instalando os guarda corpos.

Imagens(5)

Imagem



Descrição

Operadores instalando os guarda corpos.

Imagens(6)

Imagem



Descrição

Vista geral da ETE. Materiais estocados para ampliação a ser executada.

Imagens(7)

Imagem**Descrição**

Vista geral da ETE. Materiais estocados para ampliação a ser executada.

Imagens(8)**Imagem****Descrição**

Vista geral da ETE. Materiais estocados para ampliação a ser executada.

Imagens(9)**Imagem****Descrição**

Guarda corpos danificados removidos aguardando retirada.

INFORMAÇÕES COMPLEMENTARES**Informações complementares**

Os guarda corpos estavam sendo instalados no momento da visita.

Data da inspeção

09/24/2019



NÃO CONFORMIDADES EM RESERVATÓRIOS DE ÁGUA

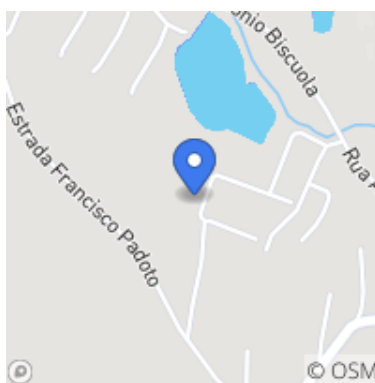
Município

Louveira

Nome

Reserva dos Vinhedos

Coordenadas



Latitude : -23.075849
Longitude : -46.970573
Altitude : 694.0 m
Accuracy : 10.72 m

FOTOS

Imagens(1)

Imagem



Descrição

Vista da entrada do reservatório. Placa de identificação instalada.

Imagens(2)

Imagem



Descrição

Detalhe das escadas e guarda corpos de acesso.

Imagens(3)

Imagem



Descrição

Painel elétrico e de telemetria.

Imagens(4)

Imagem**Descrição**

Vista geral do reservatório, com a presença de pára-raios.

INFORMAÇÕES COMPLEMENTARES**Data da inspeção**

09/24/2019

Agência Reguladora ARES-PCJ



NÃO CONFORMIDADES EM RESERVATÓRIOS DE ÁGUA

Município

Louveira

Nome

Área de Lazer

Coordenadas



Latitude : -23.090922
Longitude : -46.957789
Altitude : 710.0 m
Accuracy : 12.864 m

FOTOS

Imagens(1)

Imagem



Descrição

Detalhe do pára-raios.

Imagens(2)

Imagem



Descrição

Alambrado em volta do reservatório, mas sem placa de identificação.

Imagens(3)

Imagem



Descrição

Manômetro para medição do nível do reservatório.

Imagens(4)

Imagem**Descrição**

Vista geral do reservatório.

INFORMAÇÕES COMPLEMENTARES**Data da inspeção**

09/24/2019

Agência Reguladora ARES-PCJ



MONITORAMENTO DE PRESSÃO

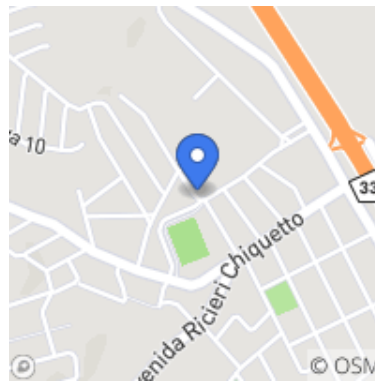
Município

Louveira

Nome

Rua Vitor Bonesso, 23

Coordenadas



Latitude : -23.084487
Longitude : -46.980839
Altitude : 689.0 m
Accuracy : 10.72 m

FOTOS

Imagens(1)

Imagem



Descrição

Pressão de 38 mca, dentro da faixa estabelecida (10 a 50 mca).

INFORMAÇÕES COMPLEMENTARES

Data da inspeção

09/24/2019



NÃO CONFORMIDADES EM CAPTAÇÕES SUPERFICIAIS

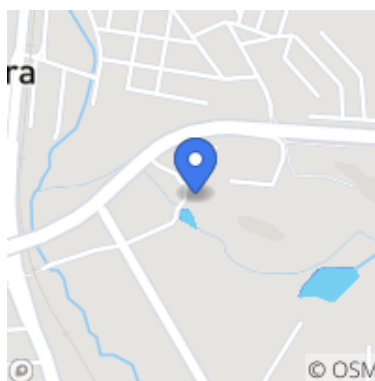
Município

Louveira

Nome

Córrego Fetá

Coordenadas



Latitude : -23.089031
Longitude : -46.945423
Altitude : 703.0 m
Accuracy : 9.648001 m

FOTOS

Imagens(1)

Imagem



Descrição

Obras de ampliação da lagoa de captação.

Imagens(2)

Imagem



Descrição

Obras de ampliação da lagoa de captação.

Imagens(3)

Imagem



Descrição

Detalhe dos poços de captação.

Imagens(4)

Imagem**Descrição**

Detalhe da casa de bombas.

INFORMAÇÕES COMPLEMENTARES**Data da inspeção**

09/24/2019



NÃO CONFORMIDADES EM RESERVATÓRIOS DE ÁGUA

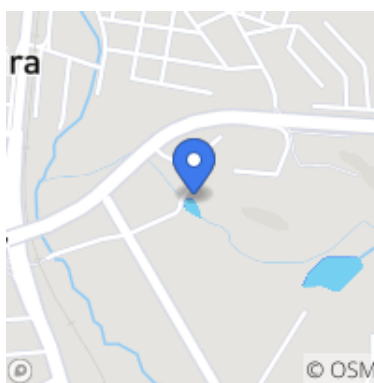
Município

Louveira

Nome

CCO

Coordenadas



Latitude : -23.089261
Longitude : -46.945558
Altitude : 727.0 m
Accuracy : 42.88 m

FOTOS

Imagens(1)

Imagem



Descrição

Tela de controle e monitoramento de nível dos reservatórios através da telemetria.

INFORMAÇÕES COMPLEMENTARES

Data da inspeção

09/24/2019