

**RELATÓRIO DE FISCALIZAÇÃO TÉCNICA DOS SERVIÇOS PÚBLICOS DE
ÁGUA E ESGOTO DO MUNICÍPIO DE
ARARAQUARA**

PRESTADOR: DEPARTAMENTO AUTÔNOMO DE ÁGUA E ESGOTOS – DAAE

Relatório R8 – Verificação de Não-Conformidades

Americana, setembro de 2019



Sumário

1. IDENTIFICAÇÃO DO MUNICÍPIO E PRESTADOR.....	3
1.1. MUNICÍPIO	3
1.2. PRESTADOR.....	3
2. EQUIPE TÉCNICA.....	3
2.1 ARES-PCJ.....	3
2.2 PRESTADOR.....	3
3. FISCALIZAÇÃO.....	4
4. NÃO-CONFORMIDADES	4
ANEXOS	5

1. IDENTIFICAÇÃO DO MUNICÍPIO E PRESTADOR

1.1. MUNICÍPIO

Prefeitura Municipal de Araraquara

Prefeito: Edinho Silva

Endereço: Rua São Bento, 840 – Centro

Telefone: (16) 3301-5101

E-mail: prefeitomunicipal@araraquara.sp.gov.br

Código ARES: 45

Lei Municipal que autoriza Convênio de Prestação de Serviços: nº 8.178/2014, de 09/04/2014

1.2. PRESTADOR

Nome: Departamento Autônomo de Água e Esgotos - DAAE

Responsável legal: Donizete Simioni

Endereço: Rua Domingos Barbieri nº 100 Fonte Luminosa

Telefone: (16) 3324 9555

E-mail: superintendencia@daae.araraquara.com.br

2. EQUIPE TÉCNICA

2.1 ARES-PCJ

Thalita Salgado – Analista de Regulação e Fiscalização – Eng^a Ambiental

2.2 PRESTADOR

Francisco C. Neto – Coordenador de Tratamento de Água

Weverton Campos Nozella - Gerente de Água e Esgoto

3. FISCALIZAÇÃO

Em 28/08/2019, foram realizadas inspeções de campo, para verificação da execução das não-conformidades previamente apontadas, nos seguintes subsistemas de água e esgoto:

- Captação Subterrânea – Cruzes;
- Captação Subterrânea – Ouro 1;
- Captação Subterrânea – Zanin;
- Reservatório – R29;
- Reservatório – R32;
- Estação de Tratamento de Água - Fonte;
- Estação Elevatória de Esgoto – Parque São Paulo.

Os formulários detalhados da fiscalização encontram-se nos ANEXOS.

4. NÃO-CONFORMIDADES

Nas inspeções realizadas foram identificadas, nos termos da Resolução ARES-PCJ nº 48 de 28/02/2014, as seguintes Não Conformidades:

NÃO CONFORMIDADES					
Sistema	Subsistema	Local	Item	Descrição	Prazo
Água	Captação Subterrânea	POÇO ZANIN	2.4	Ausência de identificação da área	Em até 180 dias
Água	Captação Subterrânea	POÇO OURO 1	2.3	Ausência de extintor de incêndio	Imediato
Água	Reservatório	R29	6.2	Ausência de identificação da área	Em até 180 dias
Água	Reservatório	R29	6.9	Inexistência de telas de proteção contra entrada de insetos e pequenos animais nas tubulações de ventilação	Imediato
Água	Reservatório	R32	6.2	Ausência de identificação da área	Em até 180 dias
Esgoto	EEE	PARQUE SÃO PAULO	7.1	A área não está devidamente cercada	Em até 180 dias

Também foi identificado que os vazamentos da ETA Fonte ainda são um problema. Constatado isso, será realizada prorrogação do CAC para que o DAAE realize análise estrutural da ETA, e tome as devidas providências.

ANEXOS

Formulários de Fiscalização



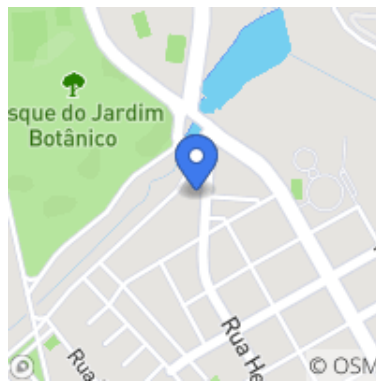
NÃO CONFORMIDADES EM CAPTAÇÕES SUBTERRÂNEAS

Município: Araraquara

Nome

Poço Cruzes

Coordenadas



Latitude : -21.759588
Longitude : -48.178909
Altitude : 634.0 m
Accuracy : 39.441998 m

FOTOS

Imagem



Descrição

Poço Cruzes

Imagem



Descrição

Poço Cruzes

NÃO CONFORMIDADES

Não há não-conformidades.

INFORMAÇÕES COMPLEMENTARES

Data da inspeção

08/28/2019

Agência Reguladora ARES-PCJ



NÃO CONFORMIDADES EM CAPTAÇÕES SUBTERRÂNEAS

Município: Araraquara

Nome

Poço Zanin

Coordenadas



Latitude : -21.827435
Longitude : -48.179515
Altitude : 689.0 m
Accuracy : 68.265 m

FOTOS

Imagem



Descrição

Poço Zanin

NÃO CONFORMIDADES

Item 2.4

- Ausência de identificação da área (Art. 2º da Lei Federal 11.445/2007). Prazo: Em até 180 dias

INFORMAÇÕES COMPLEMENTARES

Data da inspeção

08/28/2019

Agência Reguladora ARES-PCJ



NÃO CONFORMIDADES EM CAPTAÇÕES SUBTERRÂNEAS

Município: Araraquara

Nome

Poço Ouro 1

Coordenadas



Latitude : -21.801679
Longitude : -48.126007
Altitude : 0.0 m
Accuracy : 0.0 m

FOTOS

Imagem



Descrição

Cabines elétricas

Imagem



Descrição

Poço Ouro 1

Imagem



Descrição

Poço Ouro 2

NÃO CONFORMIDADES

Item 2.3

Ausência de extintor de incêndio (Art. 10.9 da NR 10 e Art. 23.1 da NR 23). Prazo: Imediato

INFORMAÇÕES COMPLEMENTARES

Data da inspeção

08/28/2019



NÃO CONFORMIDADES EM RESERVATÓRIOS DE ÁGUA

Município: Araraquara

Nome: Reservatório R29

Coordenadas



Latitude : -21.810528
Longitude : -48.156987
Altitude : 698.0 m
Accuracy : 25.789 m

FOTOS

Imagem(1)



Descrição(1): Reservatório R29

NÃO CONFORMIDADES

Item 6.2: Ausência de identificação da área (Art. 2º da Lei Federal 11.445/2007). Prazo: Em até 180 dias

Item 6.9: Inexistência de telas de proteção contra entrada de insetos e pequenos animais nas tubulações de ventilação (Art. 5.14 da NBR 12217/1994). Prazo: Imediato

Item 6.9



INFORMAÇÕES COMPLEMENTARES

Informações complementares: R15 encontra-se desativado.

Data da inspeção: 08/28/2019

Agência Reguladora ARES-PCJ



NÃO CONFORMIDADES EM RESERVATÓRIOS DE ÁGUA

Município: Araraquara

Nome: Reservatório R32


Coordenadas



Latitude : -21.827453
Longitude : -48.179498
Altitude : 685.0 m
Accuracy : 28.823 m

FOTOS

Imagem(1)



Descrição(1): R32 - Zanin

NÃO CONFORMIDADES

Item 6.2: Ausência de identificação da área (Art. 2º da Lei Federal 11.445/2007). Prazo: Em até 180 dias

INFORMAÇÕES COMPLEMENTARES

Data da inspeção: 08/28/2019

Agência Reguladora ARES-PCJ

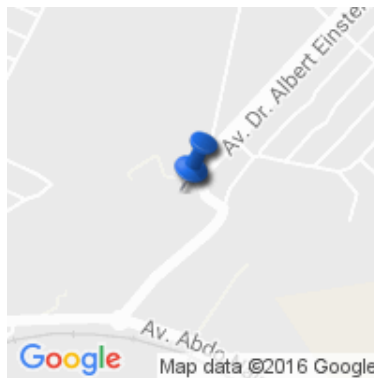


NÃO CONFORMIDADES EM ELEVATÓRIAS DE ESGOTO

Município: Araraquara

Nome: Parque São Paulo

Coordenadas



Latitude : -21.78751
Longitude : -48.136793
Altitude : 0.0 m
Accuracy : 0.0 m

FOTOS

Imagem(1)



Descrição(1): EEEB Parque São Paulo

NÃO CONFORMIDADES

Item 7.1: A área não está devidamente cercada (Art. 2º da Lei Federal 11.445/2007). Prazo: Em até 180 dias

Item 7.1



INFORMAÇÕES COMPLEMENTARES

Informações complementares: Os cabos da bomba não estavam no local. Funcionários do DAAE informaram sobre o furto. Havia sinais de vazamentos de esgoto bruto nas proximidades. Um dos investimentos aprovados no reajuste tarifário é a construção de uma nova Elevatória, porém, nenhuma movimentação foi observada no local.

Data da inspeção: 08/28/2019

Agência Reguladora ARES-PCJ



NÃO CONFORMIDADES EM ESTAÇÕES DE TRATAMENTO DE ÁGUA

Município: Araraquara

Nome: ETA Fonte

Coordenadas



Latitude : -21.769835
Longitude : -48.16959
Altitude : 0.0 m
Accuracy : 0.0 m

FOTOS

Imagem(1)



Descrição(1): Vazamentos apontados anteriormente

Imagem(2)



Descrição(2): Vazamentos apontados anteriormente ainda presentes

NÃO CONFORMIDADES

INFORMAÇÕES COMPLEMENTARES

A não-conformidades vazamentos aparentes já é objeto de Compromisso de Ajustamento de Conduta, com novo Termo Aditivo após a presente visita.

Data da inspeção: 08/28/2019